






居住誘導区域図①

凡例	
	市行政界
	都市計画区域
	市街化区域
	鉄道

	居住誘導区域
	都市機能誘導区域 (中心地区)
	都市機能誘導区域 (地域拠点)
	都市機能誘導区域 (学園地区)

1:50,000
0 500 1,000 1,500m

