


位置図（広域）
S=1/40,000 (A3)



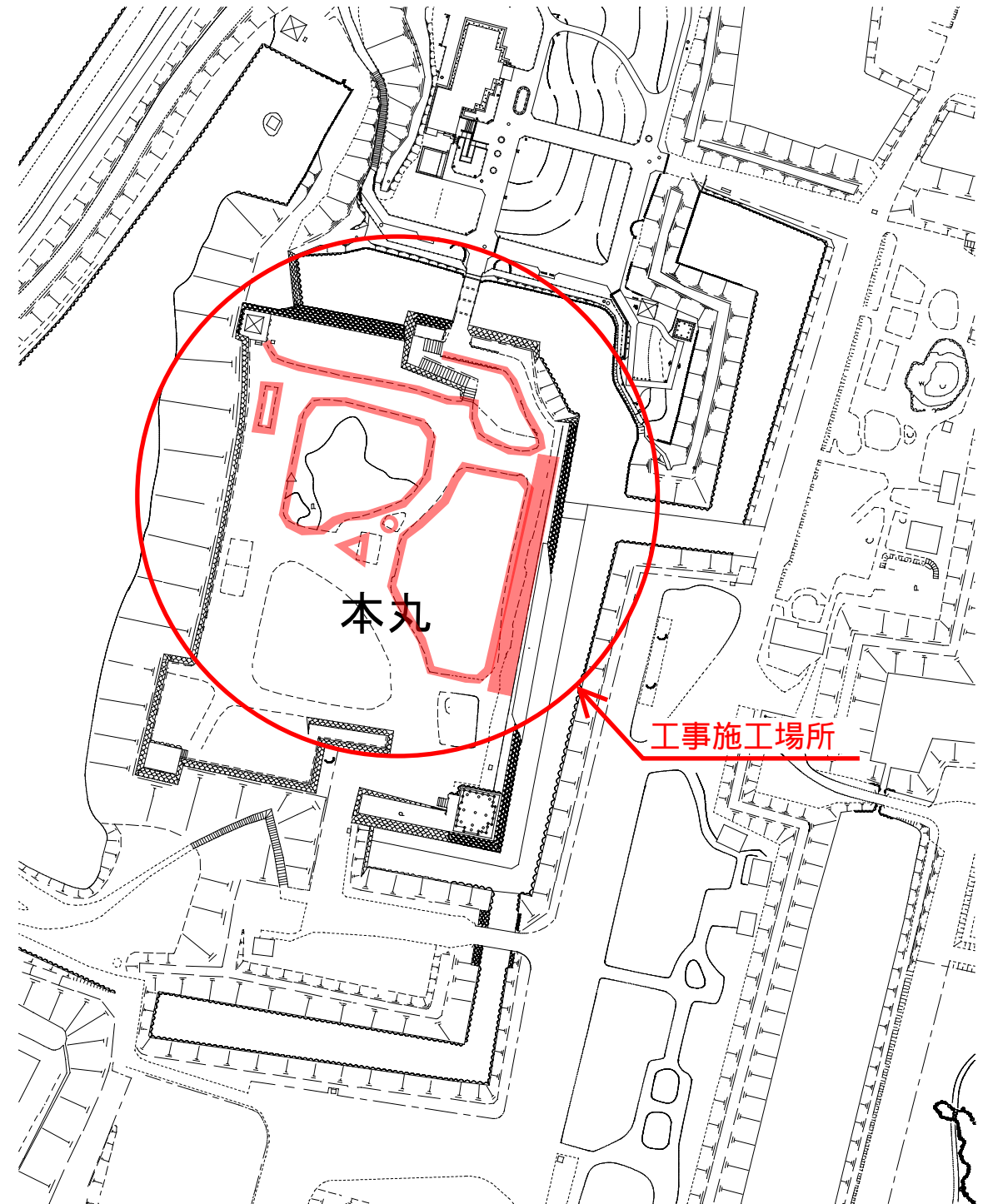
工事施工場所



500 m

(この地図は国土地理院の電子地図を加工したものである)

位置図（詳細）
S=1/2,000 (A3)

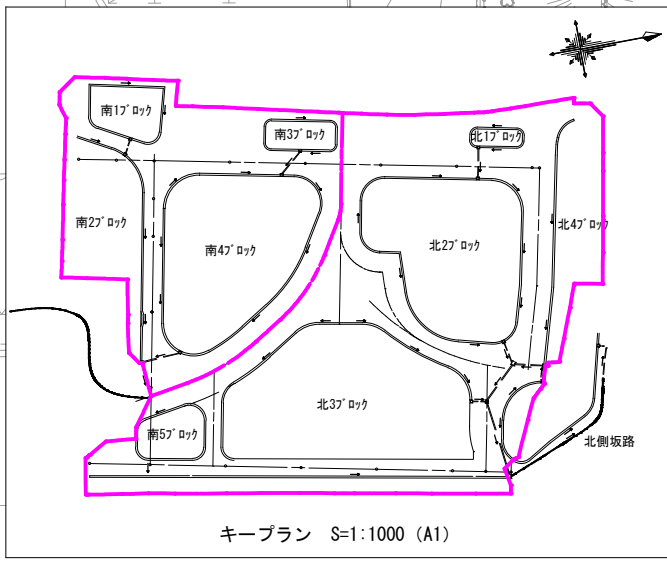
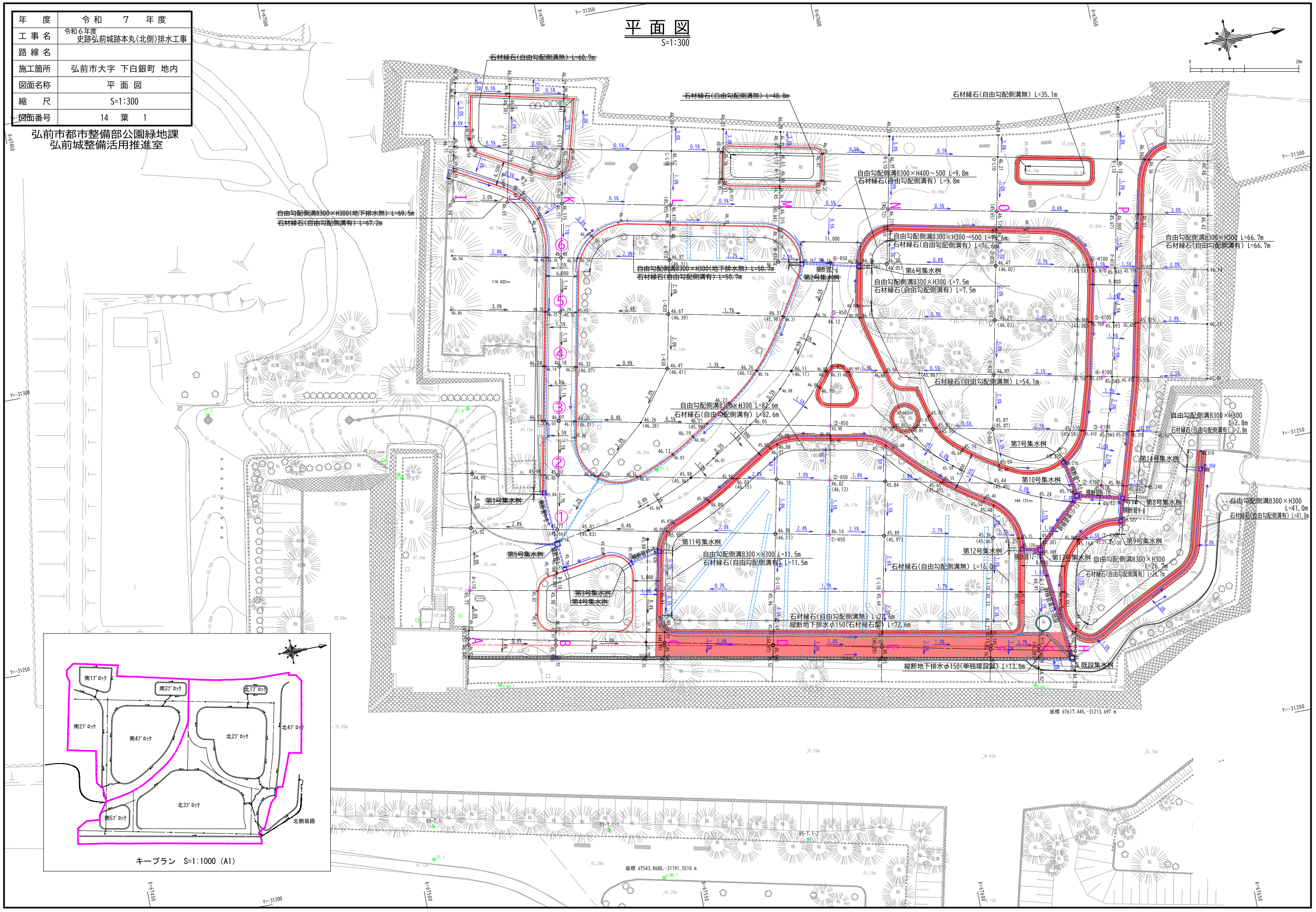
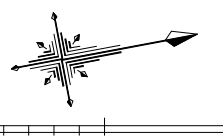


工事施工場所

年 度	令 和 7 年 度
工 事 名	令和6年度 史跡弘前城跡本丸(北側)排水工事
路 線 名	
施工箇所	弘前市大字 下白銀町 地内
図面名称	平 面 図
縮 尺	S=1:300
図面番号	14 葉 1

弘前市都市整備部公園緑地課
弘前城整備活用推進室

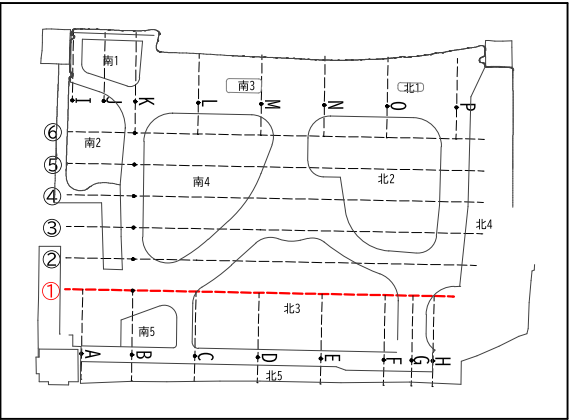
平面図
S=1:300



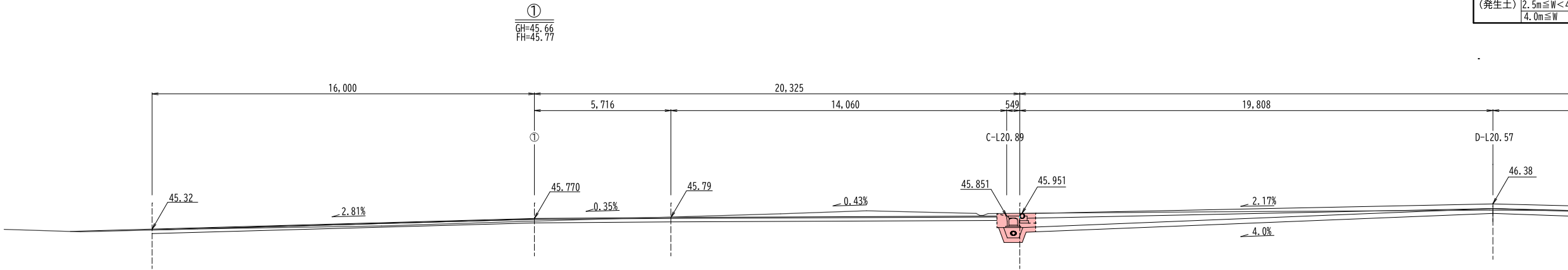
年 度	令和 7 年度
工 事 名	令和6年度 史跡弘前城跡本丸(北側)排水工事
路 線 名	
施工箇所	弘前市大字 下白銀町 地内
図面名称	横 断 図(1/9)
縮 尺	1:100
図面番号	14 葉 3

弘前市都市整備部公園緑地課
弘前城整備活用推進室

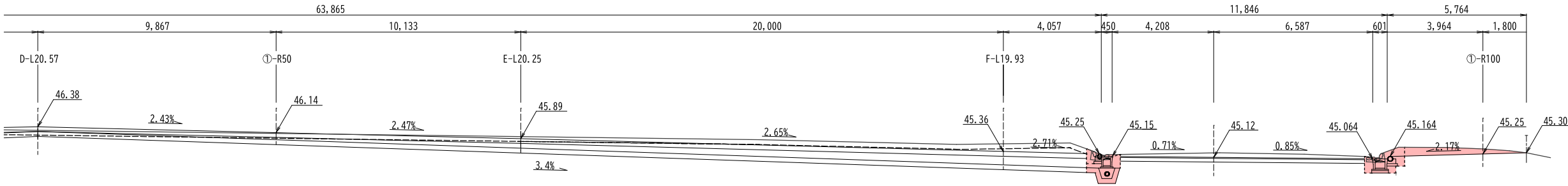
横断図(1/9)
S=1:100



細 別	規 格	記号	園路	南2	南4	北2	北3	北4	摘要
掘削	オープンカット	C1	0.5	—	—	—	—	1.1	
	片切掘削	C2	—	—	—	—	—	—	
盛土	W<2.5m	B1-1	—	—	—	—	—	—	
(発生土)	2.5m≦W<4.0m	B1-2	—	—	—	—	—	—	
	4.0m≦W	B1-3	—	—	—	—	—	—	
路床盛土	W<2.5m	B2-1	—	—	—	—	—	—	
(発生土)	2.5m≦W<4.0m	B2-2	—	—	—	—	—	—	
	4.0m≦W	B2-3	—	—	—	—	—	—	



DL=42.000

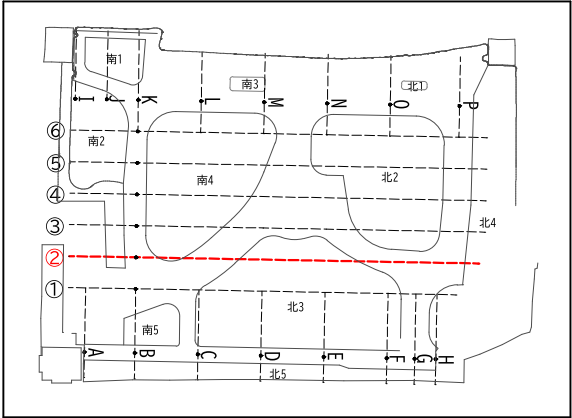


DL=42.000

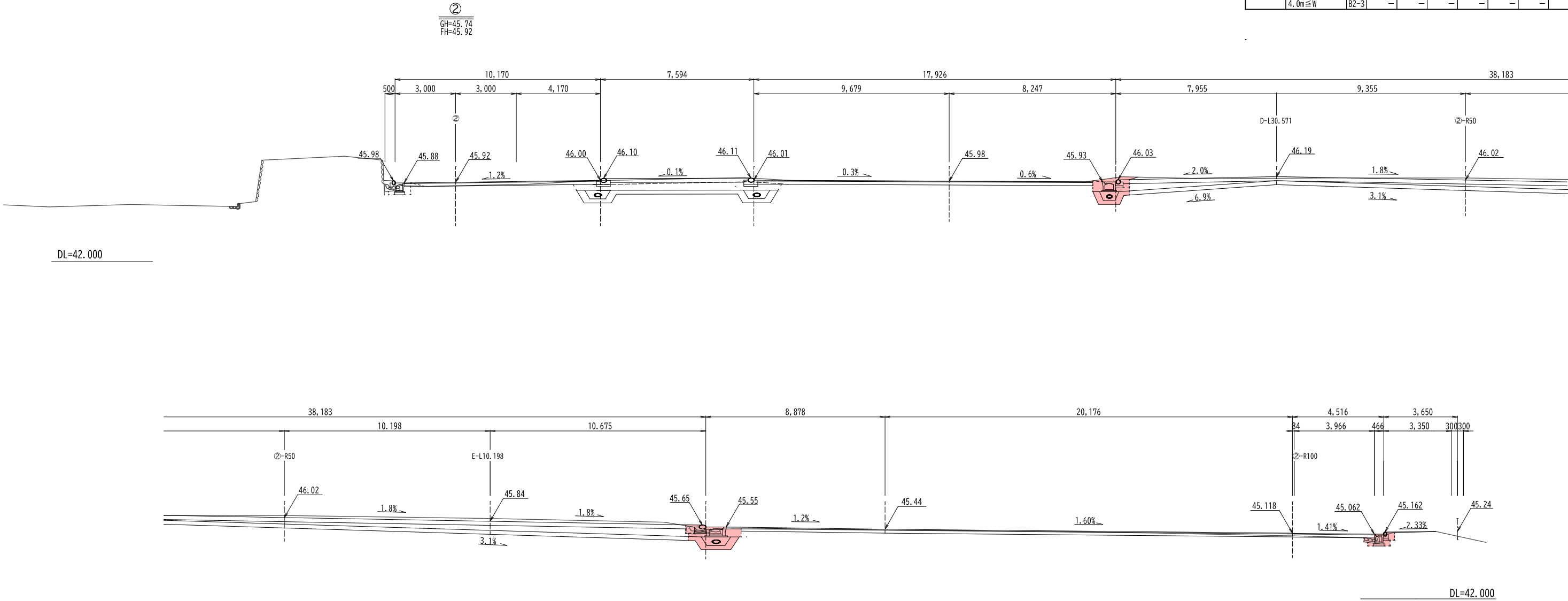
年 度	令和 7 年度
工 事 名	令和 6 年度 史跡弘前城跡本丸(北側)排水工事
路 線 名	
施工箇所	弘前市大字 下白銀町 地内
図面名称	横 断 図(2/9)
縮 尺	1:100
図面番号	14 葉 4

弘前市都市整備部公園緑地課
弘前城整備活用推進室

横断図(2/9)
S=1:100



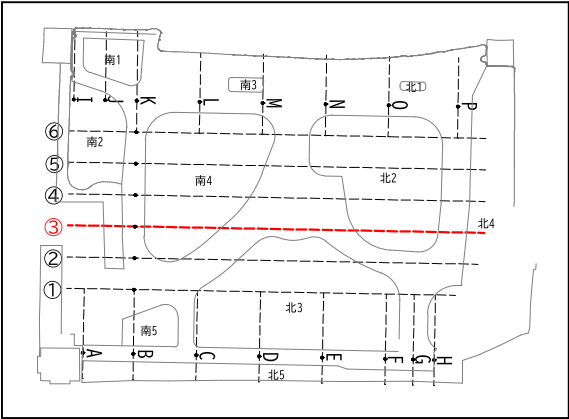
細 別	規 格	記号	圖路	南2	南4	北2	北3	北4	摘要
掘削	オープンカット	C1	0.2	—	—	—	—	—	
	片切掘削	C2	—	—	—	—	—	—	
盛土 (発生土)	W<2.5m	B1-1	—	—	—	—	—	—	0.1
	2.5m≦W<4.0m	B1-2	—	—	—	—	—	—	
	4.0m≦W	B1-3	—	—	—	—	—	—	
路床盛土 (発生土)	W<2.5m	B2-1	0.2	—	—	—	—	—	
	2.5m≦W<4.0m	B2-2	—	—	—	—	—	—	
	4.0m≦W	B2-3	—	—	—	—	—	—	



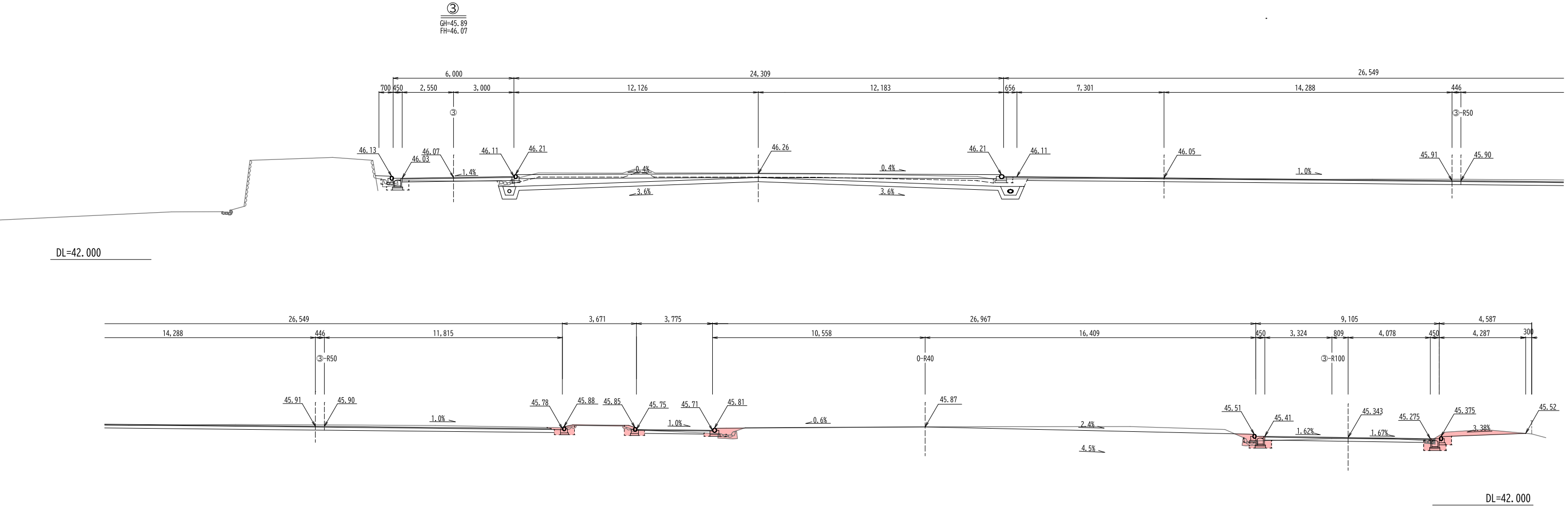
年 度	令和 7 年度
工 事 名	令和 6 年度 史跡弘前城跡本丸(北側)排水工事
路 線 名	
施工箇所	弘前市大字下白銀町 地内
図面名称	横 断 図(3/9)
縮 尺	1:100
図面番号	14 葉 5

弘前市都市整備部公園緑地課
弘前城整備活用推進室

横断図(3/9)
S=1:100



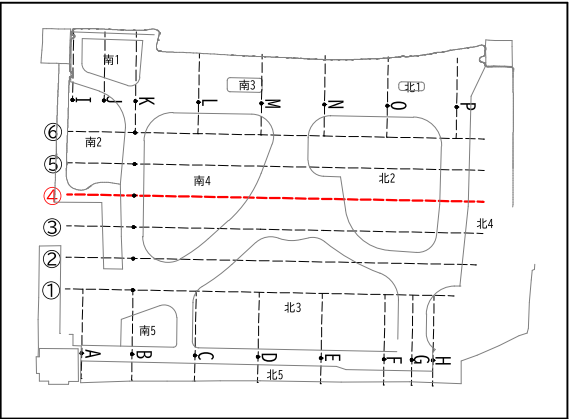
細 別	規 格	記号	国路	南2	南4	北2	北3	北4	摘要
掘削	オープンカット	C1	-	-	-	-	-	0.8	
	片切掘削	C2	-	-	-	-	-	-	
盛土 (発生土)	W<2.5m	B1-1	-	-	-	1.0	-	-	
	2.5m≦W<4.0m	B1-2	-	-	-	-	-	-	
	4.0m≦W	B1-3	-	-	-	-	-	-	
路床盛土 (発生土)	W<2.5m	B2-1	-	-	-	-	-	-	
	2.5m≦W<4.0m	B2-2	-	-	-	-	-	-	
	4.0m≦W	B2-3	-	-	-	-	-	-	



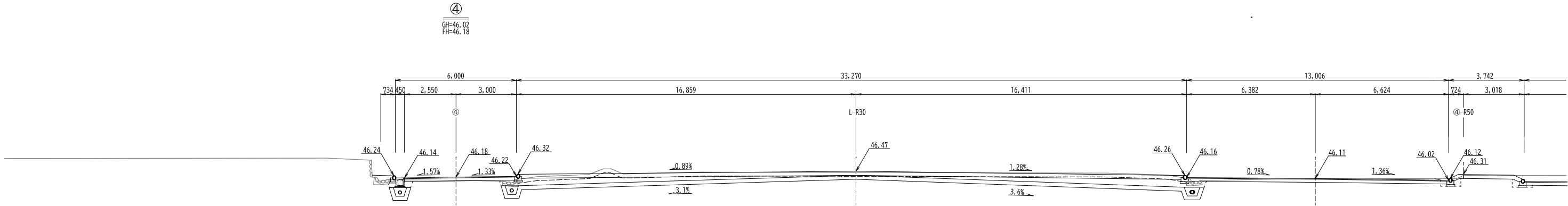
年 度	令和 7 年度
工 事 名	令和6年度 史跡弘前城跡本丸(北側)排水工事
路 線 名	
施工箇所	弘前市大字下白銀町 地内
図面名称	横 断 図(4/9)
縮 尺	1:100
図面番号	14 葉 6

弘前市都市整備部公園緑地課
弘前城整備活用推進室

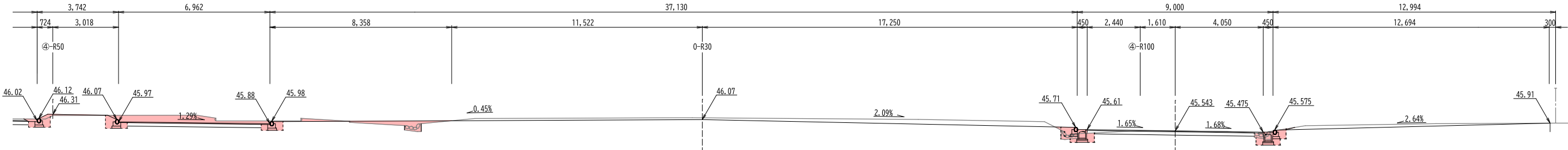
横断図(4/9)
S=1:100



細 別	規 格	記号	園路	南2	南4	北2	北3	北4	摘要
掘削	オープンカット	C1	2.0	—	—	0.3	—	0.1	
	片切掘削	C2	—	—	—	—	—	—	
盛土	W<2.5m	B1-1	—	—	—	0.8	—	—	
(発生土)	2.5m≦W<4.0m	B1-2	—	—	—	—	—	—	
	4.0m≦W	B1-3	—	—	—	—	—	—	
路床盛土	W<2.5m	B2-1	0.2	—	—	—	—	—	
(発生土)	2.5m≦W<4.0m	B2-2	—	—	—	—	—	—	
	4.0m≦W	B2-3	—	—	—	—	—	—	



DL=42.000

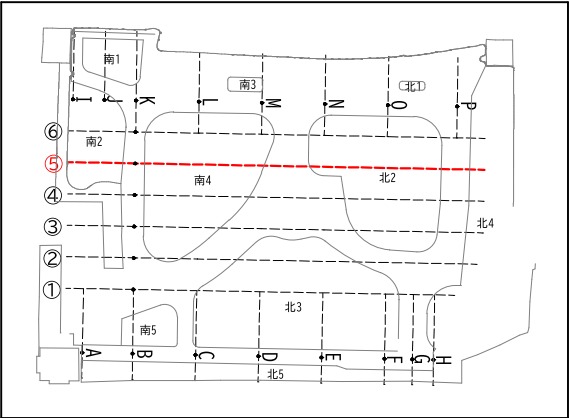


DL=42.000

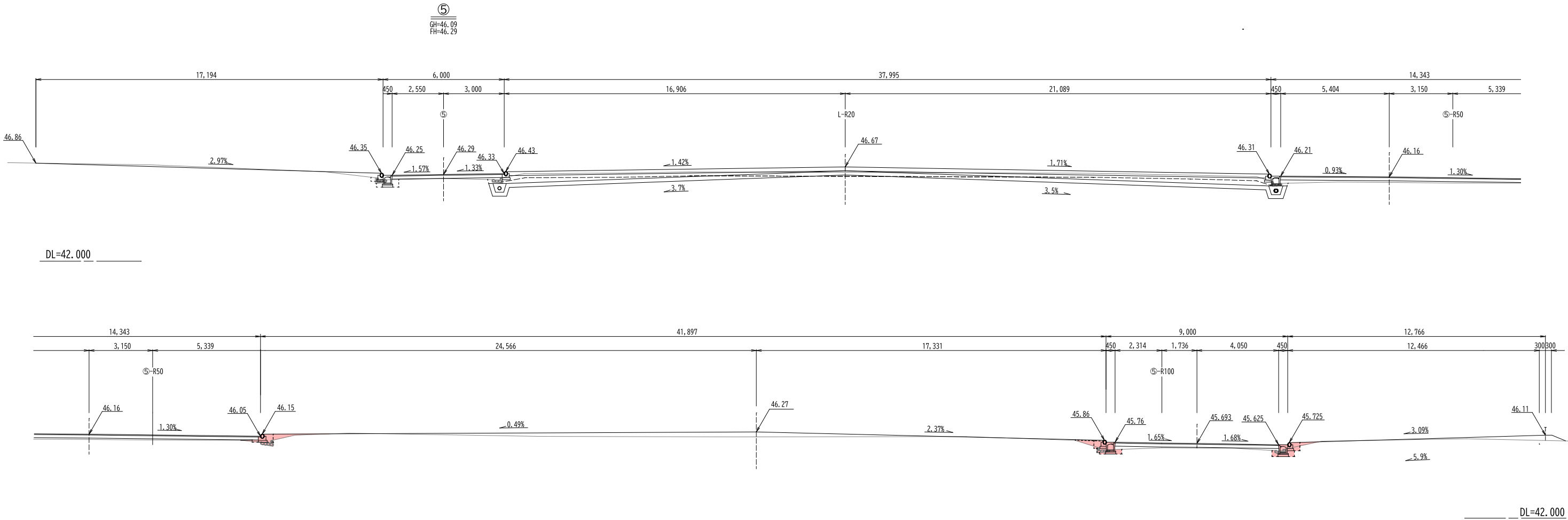
年 度	令和 7 年度
工 事 名	令和 6 年度 史跡弘前城跡本丸(北側)排水工事
路 線 名	
施工箇所	弘前市大字 下白銀町 地内
図面名称	横 断 図(5/9)
縮 尺	1:100
図面番号	14 葉 7

弘前市都市整備部公園緑地課
弘前城整備活用推進室

横断図(5/9)
S=1:100



細 別	規 格	記号	圖路	南2	南4	北2	北3	北4	摘要
掘削	オープンカット	C1	—	—	—	—	—	—	
	片切掘削	C2	—	—	—	—	—	—	
盛土 (発生土)	W<2.5m	B1-1	—	—	—	0.3	—	0.1	
	2.5m≦W<4.0m	B1-2	—	—	—	—	—	—	
	4.0m≦W	B1-3	—	—	—	—	—	—	
路床盛土 (発生土)	W<2.5m	B2-1	0.1	—	—	—	—	—	
	2.5m≦W<4.0m	B2-2	—	—	—	—	—	—	
	4.0m≦W	B2-3	—	—	—	—	—	—	

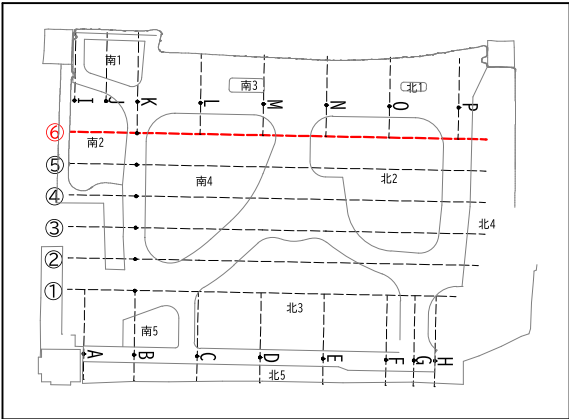


年 度	令 和 7 年 度
工 事 名	令和6年度 史跡弘前城跡本丸(北側)排水工事
路 線 名	
施工箇所	弘前市大字 下白銀町 地内
図面名称	横 断 図(6/9)
縮 尺	1:100
図面番号	14 葉 8

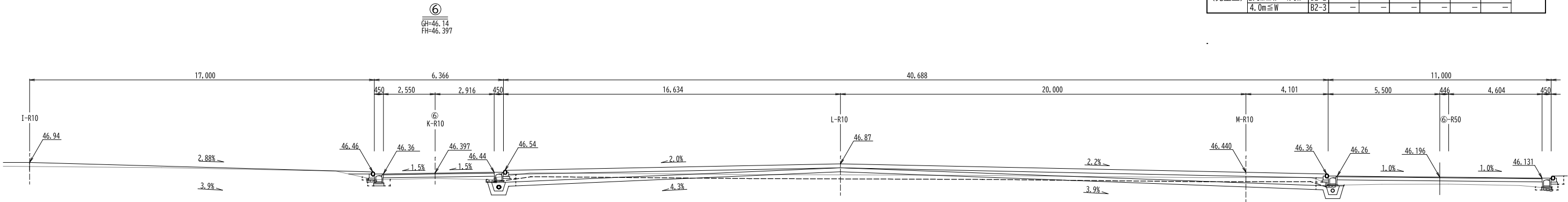
弘前市都市整備部公園緑地課
弘前城整備活用推進室

横断図(6/9)

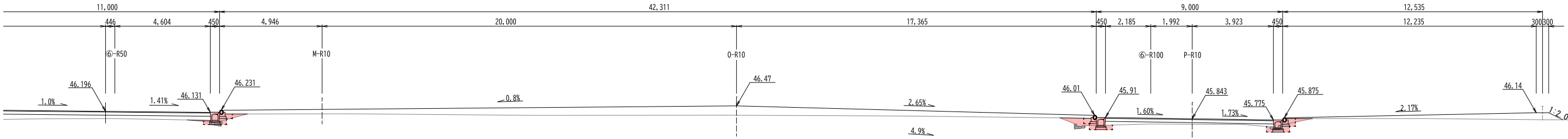
S=1:100



細 別	規 格	記号	園路	南2	南4	北2	北3	北4	摘要
掘削	オープンカット	C1	—	—	—	—	—	—	
	片切掘削	C2	—	—	—	—	—	—	
盛土 (発生土)	W<2.5m	B1-1	—	—	—	0.4	—	0.1	
	2.5m≦W<4.0m	B1-2	—	—	—	—	—	—	
	4.0m≦W	B1-3	—	—	—	—	—	—	
路床盛土 (発生土)	W<2.5m	B2-1	0.1	—	—	—	—	—	
	2.5m≦W<4.0m	B2-2	—	—	—	—	—	—	
	4.0m≦W	B2-3	—	—	—	—	—	—	



DL=42.000

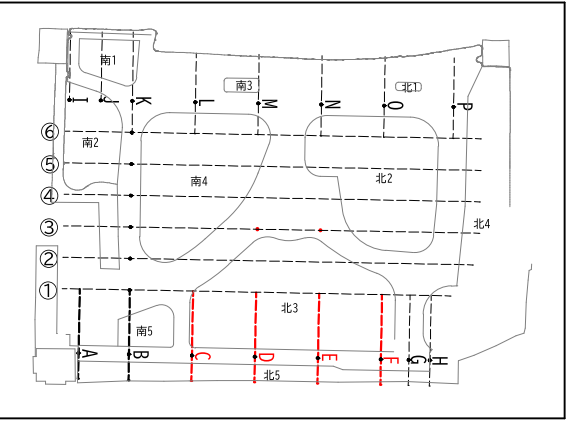


DL=42.000

年 度	令 和 7 年 度
工 事 名	令和6年度 史跡弘前城跡本丸(北側)排水工事
路 線 名	
施工箇所	弘前市大字 下白銀町 地内
図面名称	横 断 図(7/9)
縮 尺	S=1:100
図面番号	14 葉 9

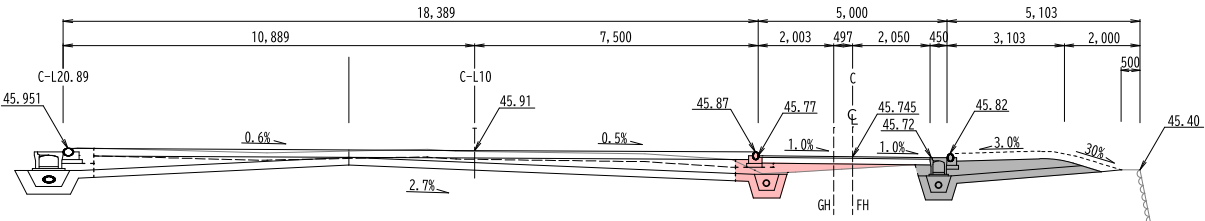
弘前市都市整備部公園緑地課
弘前城整備活用推進室

横断図(7/9)
S=1:100



細 別	規 格	記号	園路	北3		摘要
掘削	オープンカット	C1	—	—		
	片切掘削	C2	—	—		
盛土 (発生土)	W<2.5m	B1-1	—	0.1		
	2.5m≦W<4.0m	B1-2	—	—		
	4.0m≦W	B1-3	—	—		
路床盛土 (発生土)	W<2.5m	B2-1	—	—		
	2.5m≦W<4.0m	B2-2	—	—		
	4.0m≦W	B2-3	0.7	—		

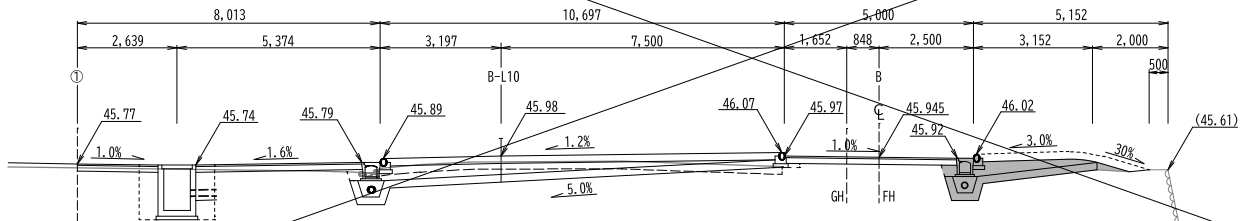
C
GH=44.99
FH=45.745



DL=42.000

細 別	規 格	記号	園路	南5		摘要
掘削	オープンカット	C1	3.8	4.3		
	片切掘削	C2	—	—		
盛土 (発生土)	W<2.5m	B1-1	—	—		
	2.5m≦W<4.0m	B1-2	—	—		
	4.0m≦W	B1-3	—	2.1		

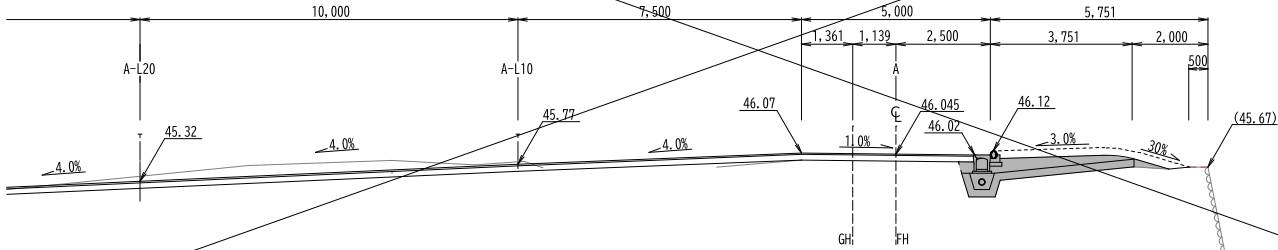
B
GH=42.74
FH=45.945



DL=42.000

細 別	規 格	記号	園路			摘要
掘削	オープンカット	C1	7.2			
	片切掘削	C2	—			
盛土 (発生土)	W<2.5m	B1-1	—			
	2.5m≦W<4.0m	B1-2	—			
	4.0m≦W	B1-3	—			

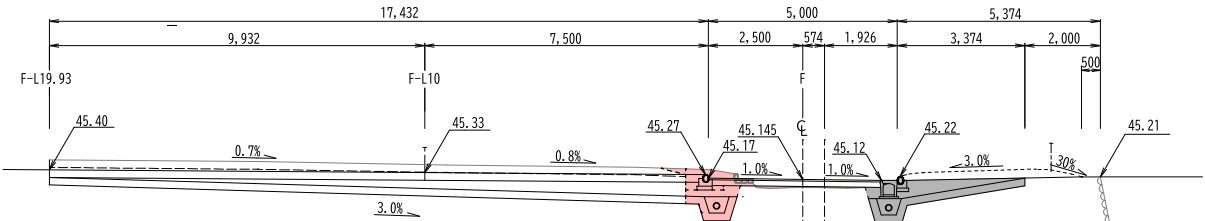
A
GH=45.25
FH=46.045



DL=42.000

細 別	規 格	記号	園路	北3		摘要
掘削	オープンカット	C1	0.5	0.1		
	片切掘削	C2	—	—		
盛土 (発生土)	W<2.5m	B1-1	—	—		
	2.5m≦W<4.0m	B1-2	—	—		
	4.0m≦W	B1-3	—	—		
路床盛土 (発生土)	W<2.5m	B2-1	0.1	—		
	2.5m≦W<4.0m	B2-2	—	—		
	4.0m≦W	B2-3	0.3	—		

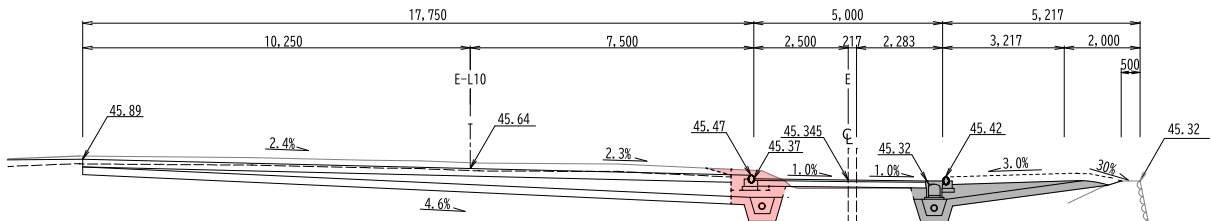
F
GH=45.16
FH=45.145



DL=42.000

細 別	規 格	記号	園路	北3		摘要
掘削	オープンカット	C1	0.3	0.1		
	片切掘削	C2	—	—		
盛土 (発生土)	W<2.5m	B1-1	—	—		
	2.5m≦W<4.0m	B1-2	—	—		
	4.0m≦W	B1-3	—	—		
路床盛土 (発生土)	W<2.5m	B2-1	0.3	—		
	2.5m≦W<4.0m	B2-2	—	—		
	4.0m≦W	B2-3	0.1	—		

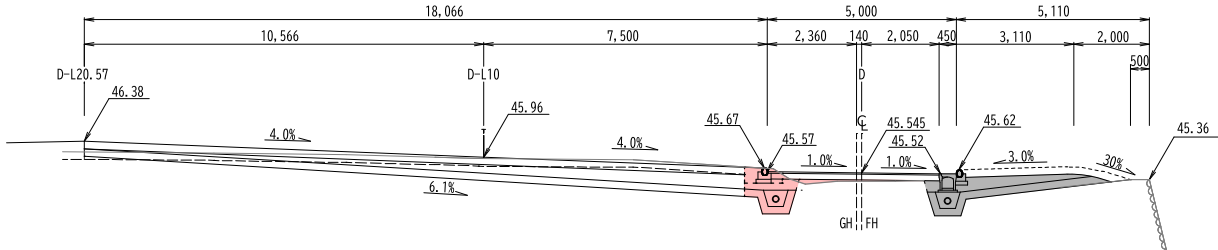
E
GH=45.12
FH=45.345



DL=42.000

細 別	規 格	記号	園路	北3		摘要
掘削	オープンカット	C1	0.1	—		
	片切掘削	C2	—	—		
盛土 (発生土)	W<2.5m	B1-1	—	—		
	2.5m≦W<4.0m	B1-2	—	—		
	4.0m≦W	B1-3	—	—		
路床盛土 (発生土)	W<2.5m	B2-1	—	—		
	2.5m≦W<4.0m	B2-2	—	—		
	4.0m≦W	B2-3	0.4	—		

D
GH=44.97
FH=45.545



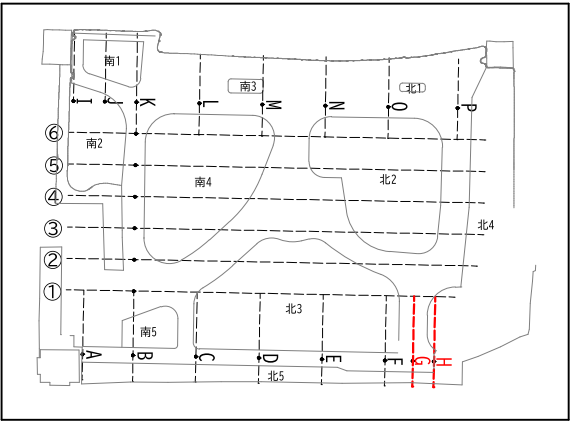
DL=42.000

(凡例)  …施工済

年 度	令 和 7 年 度
工 事 名	令和 6 年度 史跡弘前城跡本丸(北側)排水工事
路 線 名	
施工箇所	弘前市大字 下白銀町 地内
図面名称	横 断 図(8/9)
縮 尺	1:100
図面番号	14 葉 10

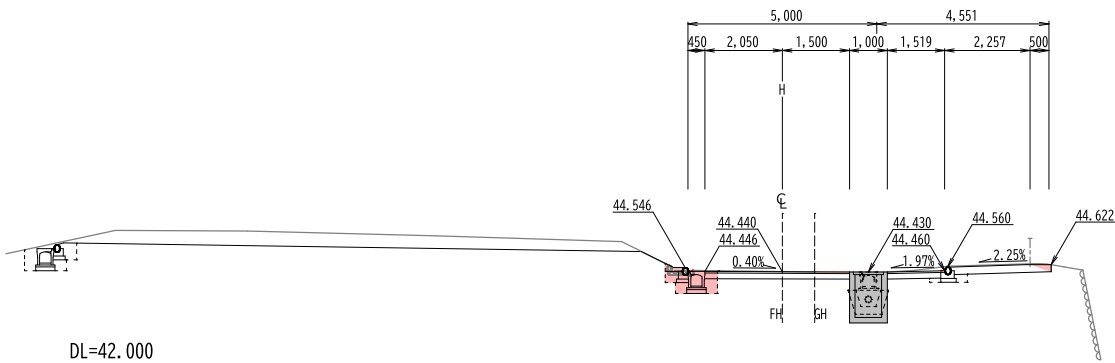
弘前市都市整備部公園緑地課
弘前城整備活用推進室

横断図(8/9)
S=1:100



細 別	規 格	記号	園路			摘要
掘削	オープンカット	C1	0.1			
	片切掘削	C2	—			
盛土	W<2.5m	B1-1	—			
(発生土)	2.5m≦W<4.0m	B1-2	—			
	4.0m≦W	B1-3	—			
路床盛土	W<2.5m	B2-1	—			
(発生土)	2.5m≦W<4.0m	B2-2	—			
	4.0m≦W	B2-3	—			

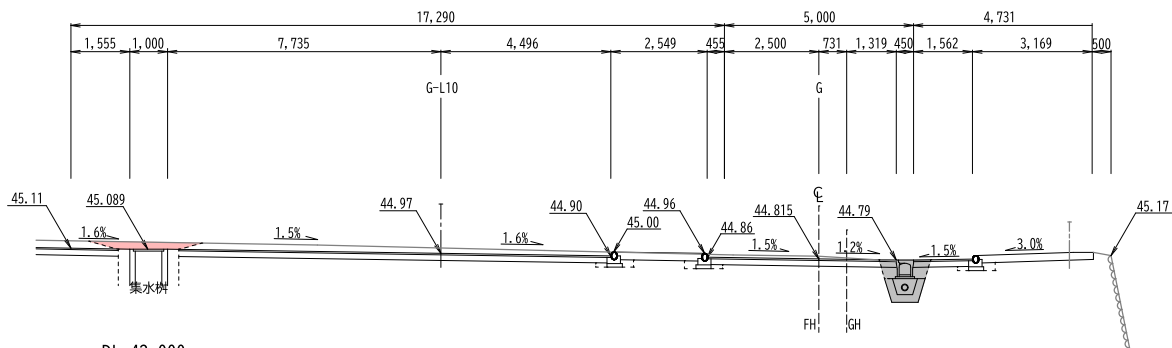
H
GH=44.43
FH=44.440



DL=42.000

細 別	規 格	記号	園路			摘要
掘削	オープンカット	C1	0.4			
	片切掘削	C2	—			
盛土	W<2.5m	B1-1	—			
(発生土)	2.5m≦W<4.0m	B1-2	—			
	4.0m≦W	B1-3	—			
路床盛土	W<2.5m	B2-1	—			
(発生土)	2.5m≦W<4.0m	B2-2	—			
	4.0m≦W	B2-3	—			

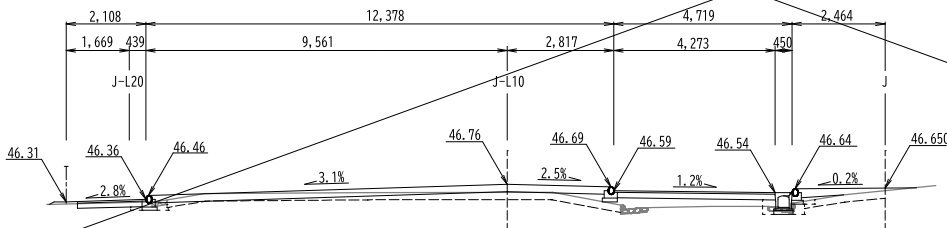
G
GH=44.88
FH=44.815



DL=42.000

細 別	規 格	記号	園路	南1	南2	摘要
掘削	オープンカット	C1	0.3	2.3	0.5	
	片切掘削	C2	—	—	—	
盛土	W<2.5m	B1-1	—	0.1	1.0	
(発生土)	2.5m≦W<4.0m	B1-2	—	—	—	
	4.0m≦W	B1-3	—	2.2	—	
路床盛土	W<2.5m	B2-1	—	—	—	
(発生土)	2.5m≦W<4.0m	B2-2	—	—	—	
	4.0m≦W	B2-3	1.2	—	—	

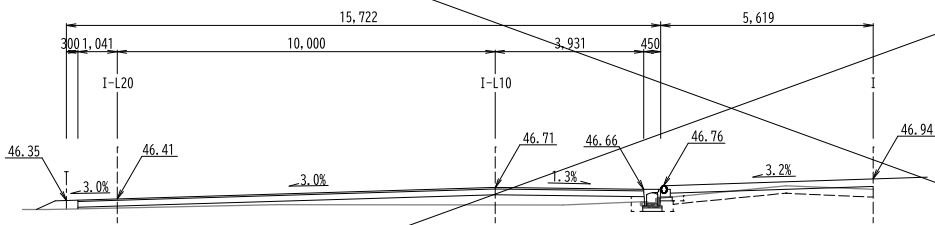
J
GH=46.59
FH=46.445



DL=42.000

細 別	規 格	記号	園路	南2		摘要
掘削	オープンカット	C1	0.1	0.1		
	片切掘削	C2	—	—		
盛土	W<2.5m	B1-1	—	1.2		
(発生土)	2.5m≦W<4.0m	B1-2	—	—		
	4.0m≦W	B1-3	—	—		
路床盛土	W<2.5m	B2-1	—	—		
(発生土)	2.5m≦W<4.0m	B2-2	—	—		
	4.0m≦W	B2-3	2.5	—		

I
GH=46.66
FH=46.94



DL=42.000

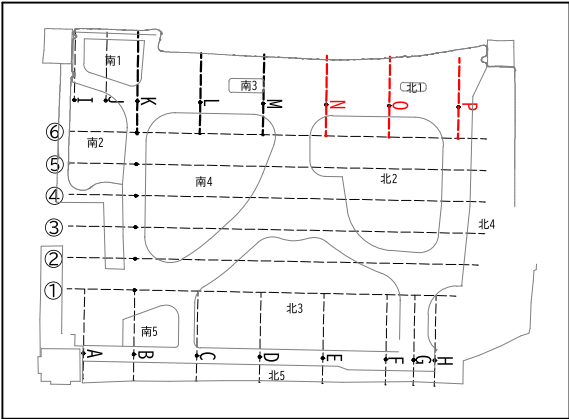
(凡例)  …施工済

年 度	令和 7 年度
工 事 名	令和 6 年度 史跡弘前城跡本丸(北側)排水工事
路 線 名	
施工箇所	弘前市大字 下白銀町 地内
図面名称	横 断 図(9/9)
縮 尺	1:100
図面番号	14 葉 11

弘前市都市整備部公園緑地課
弘前城整備活用推進室

横断図(9/9)

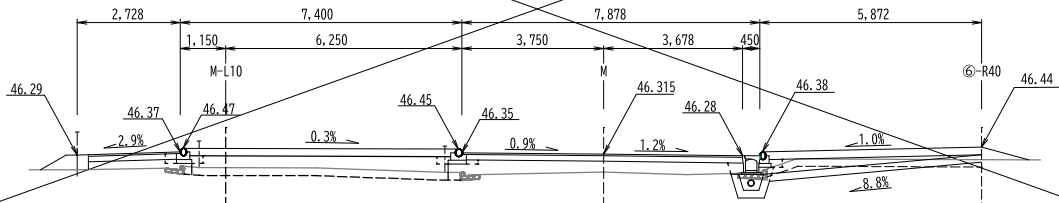
S=1:100



細 別	規 格	記号	園路				摘要
掘削	オープンカット	C1	—				
	片切掘削	C2	—				
盛土 (発生土)	W<2.5m	B1-1	—				
	2.5m≦W<4.0m	B1-2	—				
	4.0m≦W	B1-3	—				
路床盛土 (発生土)	W<2.5m	B2-1	—				
	2.5m≦W<4.0m	B2-2	—				
	4.0m≦W	B2-3	—				

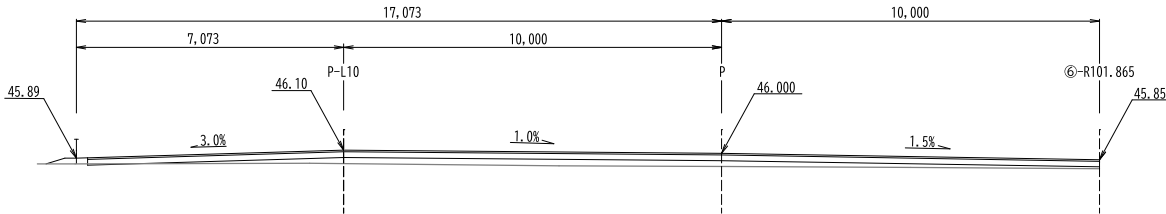
細 別	規 格	記号	園路	南3	南4		摘要
掘削	オープンカット	C1	—	1.6	1.2		
	片切掘削	C2	—	—	—		
盛土 (発生土)	W<2.5m	B1-1	0.8	—	0.1		
	2.5m≦W<4.0m	B1-2	—	—	—		
	4.0m≦W	B1-3	—	3.7	1.1		
路床盛土 (発生土)	W<2.5m	B2-1	—	—	—		
	2.5m≦W<4.0m	B2-2	—	—	—		
	4.0m≦W	B2-3	2.3	—	—		

M
GH=45.84
FH=46.315



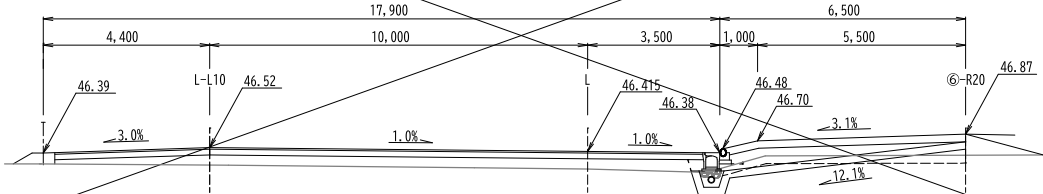
DL=42.000

P
GH=45.67
FH=46.000



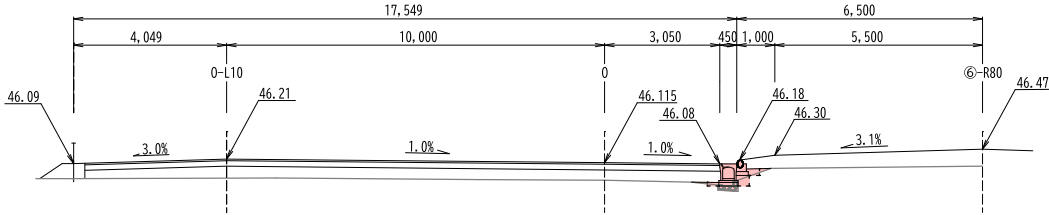
DL=42.000

L
GH=45.95
FH=46.415



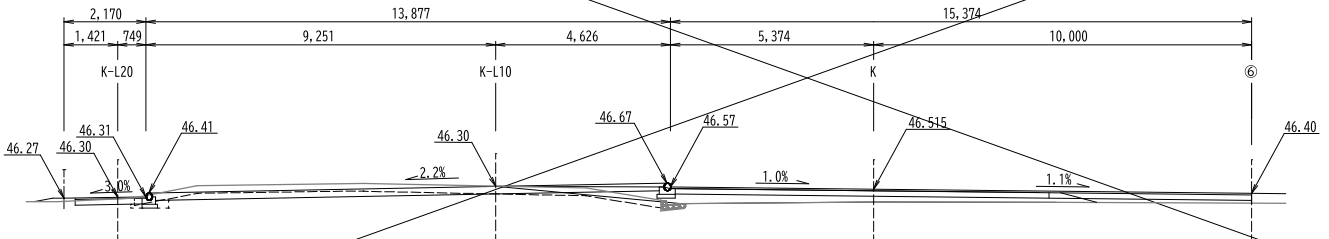
DL=42.000

O
GH=45.65
FH=46.115



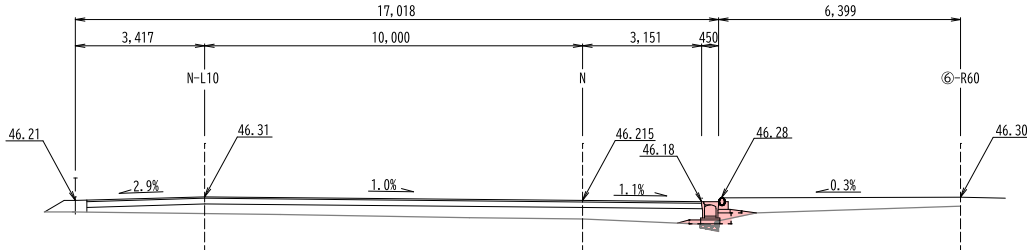
DL=42.000

K
GH=46.17
FH=46.515



DL=42.000

N
GH=45.72
FH=46.215



DL=42.000

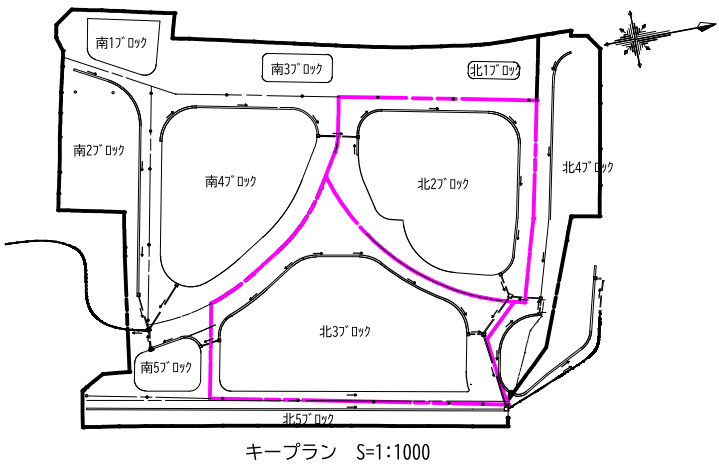
細 別	規 格	記号	園路	北2			摘要
掘削	オープンカット	C1	—	—			
	片切掘削	C2	—	—			
盛土 (発生土)	W<2.5m	B1-1	—	0.1			
	2.5m≦W<4.0m	B1-2	—	—			
	4.0m≦W	B1-3	—	—			
路床盛土 (発生土)	W<2.5m	B2-1	0.1	—			
	2.5m≦W<4.0m	B2-2	—	—			
	4.0m≦W	B2-3	—	—			

細 別	規 格	記号	園路	北2			摘要
掘削	オープンカット	C1	—	—			
	片切掘削	C2	—	—			
盛土 (発生土)	W<2.5m	B1-1	—	0.1			
	2.5m≦W<4.0m	B1-2	—	—			
	4.0m≦W	B1-3	—	—			
路床盛土 (発生土)	W<2.5m	B2-1	0.1	—			
	2.5m≦W<4.0m	B2-2	—	—			
	4.0m≦W	B2-3	—	—			

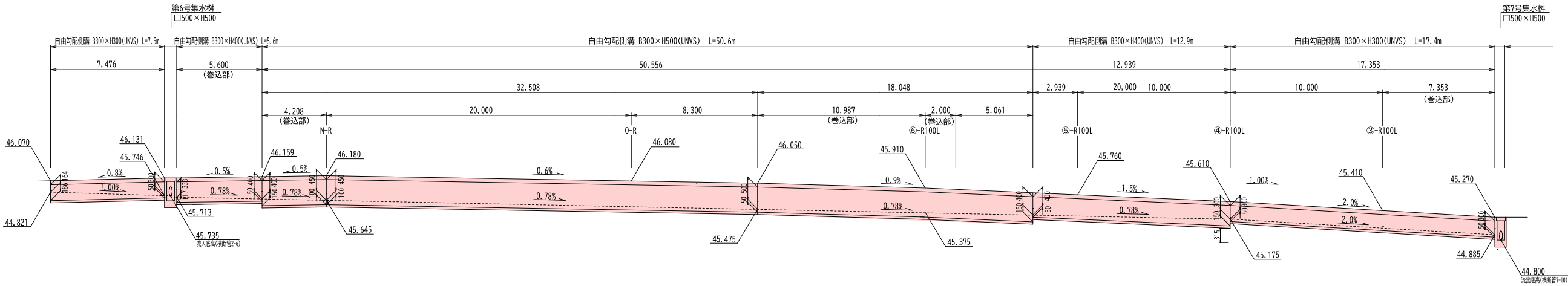
年 度	令 和 7 年 度
工 事 名	令和 6 年度 史跡弘前城跡本丸(北側)排水工事
路 線 名	
施工箇所	弘前市大字 下白銀町 地内
図面名称	自由勾配側溝縦断面図(1/2)
縮 尺	V=1:50 H=1:150
図面番号	14 葉 12

弘前市都市整備部公園緑地課
弘前城整備活用推進室

自由勾配側溝縦断面図(1/2)
V=1:50 H=1:150

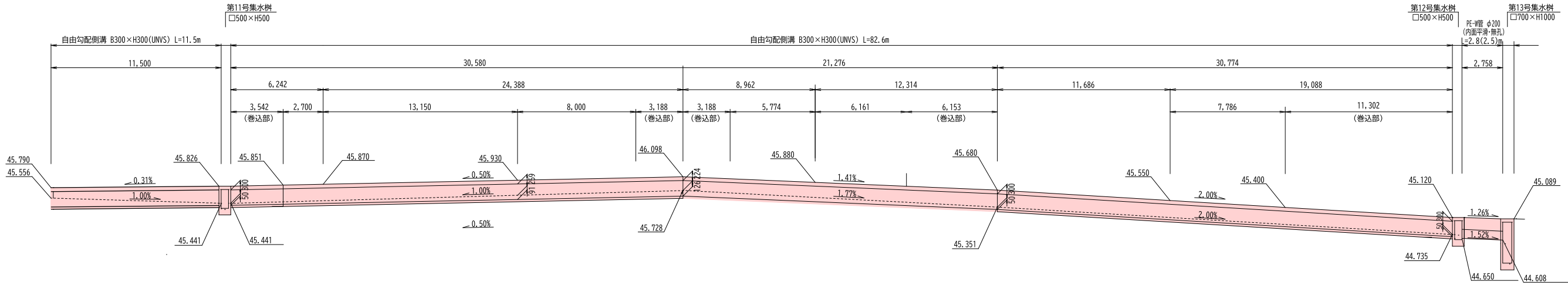


北2ブロック



DL=42.000

北3ブロック



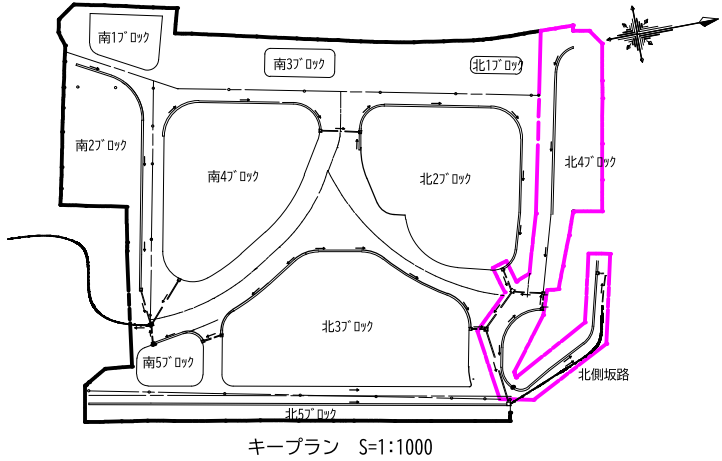
DL=43.000

横断管12-13

年 度	令 和 7 年 度
工 事 名	令和 6 年度 史跡弘前城跡本丸(北側)排水工事
路 線 名	
施工箇所	弘前市大字 下白銀町 地内
図面名称	自由勾配側溝縦断面図(2/2)
縮 尺	V=1:50 H=1:150
図面番号	14 葉 13

弘前市都市整備部公園緑地課
弘前城整備活用推進室

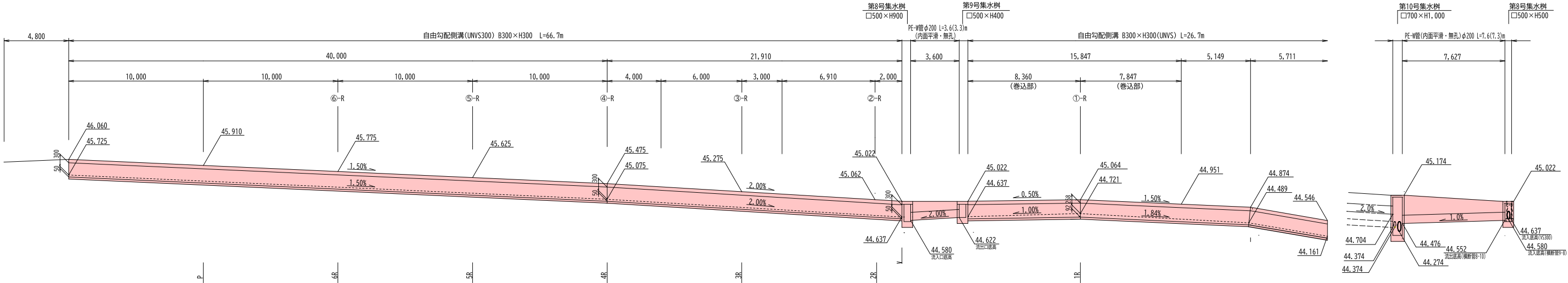
自由勾配側溝縦断面図(2/2)
V=1:50 H=1:150



北4ブロック

横断管9-8

横断管8-10

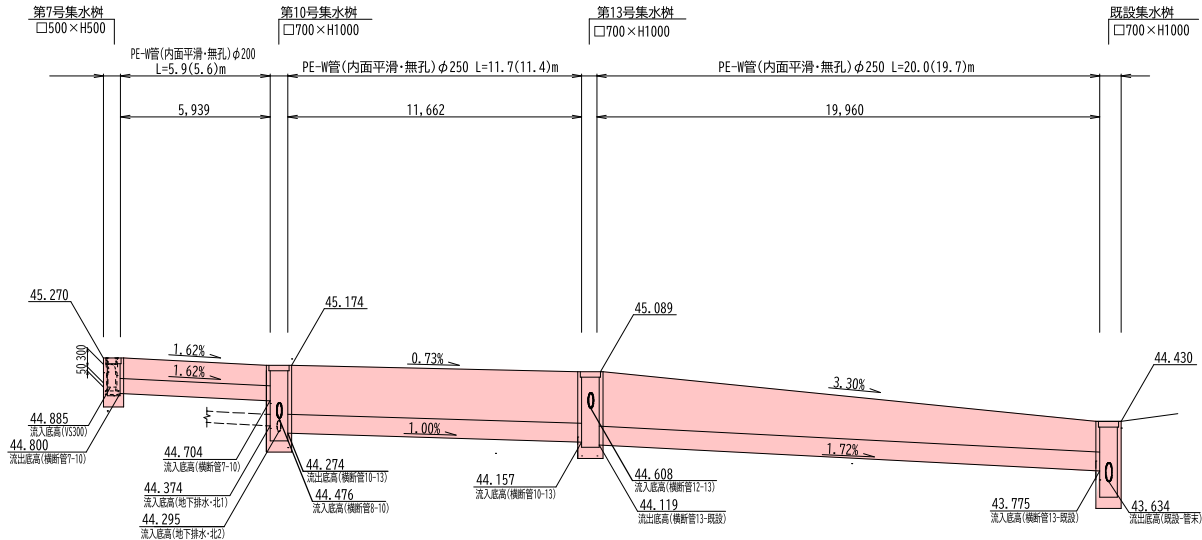


DL=42.000


横断管7-10

幹線管渠

北側坂路



DL=42.000



DL=39.000

