

〔表〕 1－6－1 河川一覧

(土木課 平成30年4月)

名 称	河川法上の種別	管理区間のうち関係する市域（上流より）
岩 木 川	一 級 河 川	国土交通省管理区間 下湯口 → 三和 青森県管理区間 番館
山 田 川	〃	青森県管理区間 普通河川長前川下流端（十腰内） → 新小戸六ダム合流点（十腰内）
新 和 川	〃	青森県管理区間 小友 → 一級河川岩木川合流点（三和）
宇多野川	〃	青森県管理区間 小友 → 一級河川新和川合流点（三和）
旧大峰川	〃	国土交通省管理区間 小友（小友橋下流端） → 一級河川岩木川合流点（三和） 青森県管理区間 高杉 → 小友（小友橋下流端）
大 石 川	〃	青森県管理区間 普通河川大石川下流端（貝沢） → 一級河川旧大峰川合流点（小友）
前 范 川	〃	青森県管理区間 普通河川前范川下流端（鬼沢） → 一級河川旧大峰川合流点（小友）
大 峰 川	〃	青森県管理区間 普通河川大峰川下流端（折笠） → 一級河川岩木川合流点（青女子）
多 沢 川	〃	青森県管理区間 普通河川多沢川下流端（中別所） → 一級河川大峰川合流点（高杉）
鶏 川	〃	青森県管理区間 普通河川鶏川下流端（中別所） → 一級河川大峰川合流点（宮館）
平 川	〃	国土交通省管理区間 撫牛子（ＪＲ奥羽本線平川第一鉄橋） → 津賀野 青森県管理区間 小金崎 → 撫牛子（ＪＲ奥羽本線平川第一鉄橋）
加 藤 川	〃	青森県管理区間 準用河川加藤川下流端（向外瀬） → 清野袋
加 藤 川	準用河川	弘前市管理区間 青山一丁目 → 一級河川加藤川上流端（向外瀬）
土 淵 川	一 級 河 川	国土交通省管理区間 撫牛子四丁目（大久保橋下流端） → 一級河川平川合流点（大久保） 坂元（農道橋下流端） → 撫牛子四丁目（大久保橋下流端）
腰 巻 川	準用河川	弘前市管理区間 高崎 → 一級河川土淵川合流点（撫牛子二丁目）
長四郎川	〃	弘前市管理区間 城東中央三丁目 → 準用河川腰巻川合流点（和泉二丁目）
寺 沢 川	一 級 河 川	青森県管理区間 小沢 → 一級河川土淵川合流点（銅屋町）
童子森川	〃	青森県管理区間 普通河川童子森川下流端（自由ヶ丘四丁目） → 一級河川寺沢川合流点（樹木三丁目）
清 水 川	〃	青森県管理区間 清水富田 → 一級河川寺沢川合流点（清水富田）
腰 巻 川	〃	青森県管理区間 普通河川三岳川合流点（南大町一丁目） → 一級河川平川合流点（境関）

名 称	河川法上の種別	管理区間のうち関係する市域（上流より）	
境 関 川	準 用 河 川	弘前市管理区間	福村 → 一級河川境関川上流端（福村一丁目）
高 崎 川	一 級 河 川	青森県管理区間	普通河川高崎川下流端（高田） → 一級河川腰巻川合流点（高田三丁目）
万 助 川	〃	青森県管理区間	準用河川万助川下流端（門外一丁目） → 一級河川腰巻川合流点（豊田三丁目）
万 助 川	準 用 河 川	弘前市管理区間	大清水三丁目 → 一級河川万助川上流端（門外一丁目）
洞 喰 川	〃	弘前市管理区間	松原東三丁目 → 一級河川腰巻川合流点（城東五丁目）
森 川	〃	弘前市管理区間	大清水一丁目 → 準用河川洞喰川合流点（川先一丁目）
大和沢川	一 級 河 川	青森県管理区間	一野渡 → 一級河川平川合流点（川合）
前 川	〃	青森県管理区間	準用河川大沢合流点（大沢） → 一級河川平川合流点（川合）
大 沢 川	準 用 河 川	弘前市管理区間	大沢 → 一級河川前川合流点（大沢）
前 川	〃	弘前市管理区間	普通河川前川下流端（松木平） → 準用河川大沢川合流点（大沢）
稲刈沢川	〃	弘前市管理区間	普通河川稲刈沢川下流端（小栗山） → 準用河川前川合流点（大沢）
後長根川	〃	青森県管理区間	普通河川後長根川下流端（新法師） → 一級河川岩木川合流点（三世寺）
羽 黒 川	〃	弘前市管理区間	宮地 → 一級河川後長根川合流点（宮地）
さだご川	〃	弘前市管理区間	普通河川四ッ谷川合流点（葛野） → 一級河川後長根川合流点（葛原）
二階堰川	〃	弘前市管理区間	一級河川岩木川（五所） → 一級河川岩木川（栄町四丁目）
さくら川	〃	弘前市管理区間	準用河川二階堰川合流地点（下白銀町） → 下白銀町
新土淵川	一 級 河 川	青森県管理区間	一級河川土淵川分派店 → 一級河川岩木川合流点（樋の口町）
栩 内 川	〃	青森県管理区間	普通河川栩内川下流端（湯口） → 一級河川岩木川合流点（下湯口）
相 馬 川	〃	青森県管理区間	西股沢合流点 → 一級河川岩木川合流点（紙漉沢）
作 沢 川	〃	青森県管理区間	舟打沢合流点 → 一級河川相馬川合流点（藤沢）
嶋ヶ沢川	〃	青森県管理区間	普通河川嶋ヶ沢川下流端（相馬） → 一級河川相馬川合流点（相馬）
蔵助沢川	〃	青森県管理区間	百沢 → 一級河川岩木川合流点（国吉）
冷 田 川	準 用 河 川	弘前市管理区間	普通河川石切沢川合流点Ⅰ（百沢） → 一級河川蔵助沢川合流点（百沢）
大 秋 川	一 級 河 川	青森県管理区間	黒沢の合流点 → 一級河川岩木川合流点（国吉）
平 沢 川	準 用 河 川	弘前市管理区間	百沢 → 一級河川大秋川合流点（百沢）

名 称	河川法上の種別	管理区間のうち関係する市域（上流より）	
中 村 川	二 級 河 川	青森県管理区間	普通河川湯段川合流点（常盤野） → 常盤野
井戸ノ沢	〃	青森県管理区間	常盤野 → 二級河川中村川合流点（常盤野）

〔表〕 １－６－２ 農業用溜池一覧（1ha 以上）

（農村整備課 平成３０年４月）

名 称	満水位面積 (ha)	利 用 目 的	所 在 地	関係河川名
砂沢溜池（上）	３５．７	かんがい用水	三和字下池神	岩木川
砂沢溜池（下）	６．２	〃	〃	〃
新溜池（権左エ門溜池）	１．３	〃	三和字下恋塚	大石川
中畑溜池	２．０	〃	〃	〃
奈良寛溜池	７．１	〃	鬼沢字猿沢	前菰川
手代森堤	１．４	〃	高杉字尾上山	〃
檜ノ木溜池（３）	２．７	〃	檜木字牧野	大峰川
神原堤	２．１	〃	高杉字神原	旧大峰川
松の木溜池	１．０	〃	高杉字神原	〃
赤道池	１．２	〃	高杉字神原	多沢川
高野堤	２．５	〃	高野字山越	岩木川
大開溜池	１．５	〃	悪戸字後沢	土淵川
鶴ノ子堤	２．３	〃	小沢字鶴子沢	〃
小館堤	１．４	〃	小沢字根子屋沢	〃
鍋川溜池	１．４	〃	十腰内字猿沢	鳴沢川
七平溜池	２．０	〃	中別所字向野	多沢川
後山溜池	１．０	〃	坂元字山元	土淵川
牛沢溜池	１．０	〃	松木平字松元	前川
長坂貯水池	１．４	〃	五代字従弟沢	後長根川

〔表〕 １－６－３ 市道の状況

（土木課 平成３０年４月）

市 道	
実 延 長	舗 装 率
１，４２３４．２ km	７２．２％

〔表〕 1－6－4 土地の利用状況

(資産税課 平成30年1月)

区 分	面積 (ha)	構成比 (%)
田	5,203	9.93
畑	10,828	20.66
宅 地	3,629	6.92
池 沼	180	0.34
山 林	10,886	20.77
原 野	3,106	5.93
雑種地	1,522	2.90
その他	17,061	32.55
合 計	52,420	100

〔表〕 2－1－1 弘前市防災会議委員名簿

(防災課 平成31年3月)

弘前市防災会議条例第3条による区分	機 関 名	職 名
1号 指定地方行政機関の職員	青森地方気象台	次 長
	東北地方整備局青森河川国道事務所	所 長
	東北農政局青森県拠点	総括農政推進官
	津軽森林管理署	署 長
2号 青森県知事の部内職員	中南地域県民局地域整備部	部 長
3号 青森県警察の警察官	弘前警察署	署 長
4号 消防長	弘前地区消防事務組合	消防長
5号 市部内職員	弘前市	副市長
6号 教育長	弘前市教育委員会	教育長
7号 消防団長	弘前市消防団	団 長
8号 指定公共機関又は 指定地方公共機関の職員	東日本電信電話株式会社青森支店	支店長
	東日本旅客鉄道株式会社秋田支社弘前駅	駅 長
	東北電力株式会社弘前電力センター	所 長
	日本放送協会青森放送局	局 長
	青森放送株式会社弘前支社	支社長
	株式会社青森テレビ弘前支社	支社長
	青森朝日放送株式会社弘前支社	支社長
	弘前ガス株式会社	取締役社長
	青森県トラック協会弘前支部	支部長
9号 自主防災組織を構成する者 又は学識経験者	弘前大学大学院理工学研究科	教 授
10号 その他市長が必要と認めた者	陸上自衛隊弘前駐屯地第39普通科連隊	連隊長
	弘前市町会連合会	会 長
	弘前市民生委員児童委員協議会	会 長
	弘前商工会議所	会 頭
	NPO法人青森県防災士会	弘前支部長
	弘前市農業委員会	会 長
	一般社団法人弘前市医師会	理 事
	社会福祉法人弘前市社会福祉協議会	会 長
	弘前市連合婦人会	会 長
	弘前市赤十字奉仕団	委員長
	弘前建設業協会	協会長
	弘前地区婦人防火クラブ連絡協議会	副会長
	株式会社エフエム青森	弘前支局長
	アップルウェーブ株式会社	専務取締役

〔表〕 2－3－1 動員可能数

(人事課 平成31年4月)

所属 区分	人員			事務系		技能労務職		医療職	
	計	男	女	男	女	男	女	男	女
企画部	50	33	17	33	17				
総務部	62	53	9	53	8				1
財務部	118	79	39	71	39	8			
市民生活部	106	65	41	49	41	16			
福祉部	112	63	49	63	47				2
健康こども部	121	42	79	40	49			2	30
農林部	58	49	9	49	9				
商工部	22	18	4	18	4				
観光部	24	20	4	20	4				
建設部	119	109	10	82	10	27			
都市整備部	61	52	9	44	9	8			
岩木総合支所	18	13	5	13	5				
相馬総合支所	15	9	6	9	6				
市立病院	193	45	148	15	7			30	141
上下水道部	96	85	11	78	11	7			
教育委員会	167	122	45	89	35	33	10		
東目屋出張所	2	1	1	1	1				
船沢出張所	2	1	1	1	1				
高杉出張所	3	3		3					
裾野出張所	3	3		3					
新和出張所	2	2		2					
石川出張所	3	2	1	2	1				
会計課	11	5	6	5	6				
議会事務局	11	9	2	9	2				
選挙管理委員会事務局	4	4		4					
監査委員事務局	5	4	1	4	1				
農業委員会事務局	13	7	6	7	6				
計	1,401	898	503	767	319	99	10	32	174

〔表〕 3－3－1 地震観測施設（弘前市周辺を含む主なもの）

①弘前大学理工学部附属地震火山観測所地震観測システム

（防災課 平成30年4月）

観測点	緯度	経度	標高	備考
弘前	40°35'08.0"N	140°28'36.7"E	50m	
岩崎	40°28'34.0"N	139°57'37.4"E	110m	
三厩	41°09'31.1"N	140°24'49.1"E	90m	
泊	41°05'53.6"N	141°23'15.5"E	130m	
百沢	40°37'02.4"N	140°19'36.5"E	290m	
浜横沢	40°42'57.5"N	140°14'13.9"E	70m	
梵珠山	40°47'31.7"N	140°34'25.5"E	240m	
岳	40°37'49.3"N	140°16'20.8"E	500m	青森県より委託
易国間	41°29'45.6"N	140°59'12.8"E	35m	〃
沖揚平	40°37'37.2"N	140°48'9.0"E	805m	〃
宇樽部	40°26'23.6"N	140°57'15.8"E	340m	〃
三本木	40°38'18.2"N	141°16'34.3"E	-230m	〃
名久井岳	40°23'31.9"N	141°17'45.2"E	92m	〃

備考 1 宇樽部、三本木、名久井岳については、地震計埋設地点の標高である。

2 宇樽部・名久井岳は地下100m、三本木は地下300mに地震計を設置

3 弘前大学理工学部附属地震火山観測所 電話（直通） 39-3652  
FAX（直通） 34-5325

②防災科学技術研究所設置の地震観測用観測施設

（防災課 平成31年3月）

観測点	緯度	経度	標高	備考
AOM 016（弘前）	40°6018N	140°4990E	28m	K-KET11B
所在地地番	弘前市大字城東中央五丁目6-1 市立東小学校内			
AOMH 09（岩木）	40°6199N	140°3499E	160m	KiK-net 06
所在地地番	弘前市大字百沢字寺沢88番地2の内（百沢小学校旧校舎跡地 旧グラウンド）			

備考 独立行政法人 防災科学技術研究所 地震研究部地震観測データセンター強震観測管理室

電話 029-854-4940

FAX 029-854-4941

③気象庁計測震度観測点

（防災課 平成31年3月）

地域コード	地域名称	市町村コード	市町村名	観測点コード	震度発表名称	観測点所在地	緯度(度分)	経度(度分)
201	青森県津軽南部 アオモリケンツカールナンブ	20100	弘前市 ヒロサキシ	2010000	弘前市和田町 ヒロサキシワダチョウ	弘前市大字和田町	40°37'	140°28'
		20100	弘前市 ヒロサキシ	2010001	弘前市弥生 ヒロサキシヨイ	弘前市大字百沢字 東岩木山 2524-1	40°39'	140°22'
		20102	鯨ヶ沢町 アジカサワマチ	2010200	鯨ヶ沢町本町 アジカサワマホンチョウ	西津軽郡鯨ヶ沢町 本町 209-2	40°47'	140°13'
		20103	深浦町 フカウラマチ	2010302	深浦町深浦 フカウラマチフカウラ	西津軽郡深浦町大字 深浦字岡町 210-3	40°39'	139°56'
		20103	深浦町 フカウラマチ	2010301	深浦町長慶平 フカウラマチチョウケイライ	西津軽郡深浦町大字 長慶平字仁瀬 4-1	40°36'	140°00'

備考 青森地方気象台 電話 017-741-7411

〔表〕 3－3－2 その他の気象観測施設

(防災課 平成30年4月)

種 別	観測所名 (河川名)	所 在 地	設 置 者	連 絡 先
気温、降水量、風、 日照時間、積雪、震度	弘 前 (その他)	弘前市大字和田町	青森地方气象台	017-741-7411 技術課
降水量	大 鰯 (その他)	大鰯町大字鯖石字浅瀬渚	〃	〃
降水量	岳 (その他)	弘前市大字常盤野字湯の沢 常盤野小中学校	〃	〃
気温、降水量、風、 日照時間、積雪	碓ヶ関 (その他)	平川市碓ヶ関字河原 23-2	〃	〃
降水量	温 川 (その他)	平川市切明字津根川森 1-39 温川多目的集会所付近	〃	〃
気温、降水量、風、 日照時間	黒 石 (その他)	黒石市大字馬場尻南 170-16	〃	〃
降水量	弘 前 県土整備	弘前市大字蔵主町 4 番地 中南地域県民局	青 森 県	34-1283 中南河川砂防施設課
降水量	暗 門 (岩木川)	西目屋村大字川原平字大川添地内	国土交通省	85-3035 FAX85-3061 岩木川ダム統合管理事務所
降水量	遠部ダム (遠部沢)	平川市碓ヶ関字西碓ヶ関山 国有林	青 森 県	34-1283 中南河川砂防施設課
降水量	久吉ダム (津刈川)	平川市碓ヶ関東碓ヶ関山	〃	〃
降水量	土淵川上流 (土淵川)	弘前市大字坂元字山下 46 地先 (白蛇神社殿)	〃	〃
降水量	三ツ目内 (三ツ目内川)	大鰯町大字居士字花岡 21-22 河川敷	〃	〃
降水量	高 杉 (大峰川)	弘前市大字前坂字赤井 84-4 河川敷	〃	〃
降水量	石 川 (平 川)	弘前市大字石川字春仕内 50-4 地先河川敷	〃	〃
降水量	中 野 川 (中野川)	黒石市大字板留字落合野 3-4 地先河川敷	〃	〃
降水量	大 石 (大石川)	弘前市大字大森字勝山 1095-1 (赤倉橋)	〃	〃
降水量	長 峰 (平 川)	大鰯町大字長峰字前田 307-7 国有林	〃	〃
降水量	百 沢 (蔵助沢川)	弘前市大字百沢字岩木山 3166 市有地	〃	〃
降水量	尾 崎 (浅井川)	平川市大字尾崎字川合 33-1 平賀東小学校 (借地)	〃	〃
雨量	津軽ダム (岩木川)	西目屋村大字居森平字寒沢 138	国土交通省	岩木川ダム統合管理事務所 85-3035
雨量	沖 浦 (浅瀬石川)	黒石市大字上山形字築館 9-1	国土交通省	青森河川国道事務所
雨量	新 館 (引座川)	平川市唐川堀合 45-3 (唐竹郵便局近く)	国土交通省	青森河川国道事務所
雨量	碓ヶ関 (道路) (その他)	平川市字碓ヶ関字碓ヶ関字阿原	国土交通省	青森河川国道事務所〔道路〕
雨量	大鰯 (道路) (その他)	南津軽郡大鰯町字長峰字山辺	国土交通省	青森河川国道事務所 (道路)
雨量	弘前国道 (道路) (その他)	弘前市大字城東中央 5 丁目 6-10	国土交通省	青森河川国道事務所 (道路)
降水量	毛 無 (浅瀬石川)	黒石市大字沖浦字青荷沢 1-738 畑地内	国土交通省	浅瀬石川ダム管理支所 54-8782



種 別	観測所名 (河川名)	所 在 地	設 置 者	連 絡 先
降水量	相 馬 (相馬川)	弘前市大字紙漉沢字山越 25	〃	017-734-4521 青森河川国道事務所
降水量	弥 生 (大峰川)	弘前市大字弥生字弥生平 581 (旧弥生小学校)	〃	〃
降水量	早 瀬 野 (虹貝川)	大鰐町大字早瀬野字小金沢 117	〃	〃
降水量	相馬ダム (作沢川)	弘前市大字沢田字園村 63-24 相馬ダム管理所	農林水産省 及び青森県	84-3320 相馬ダム管理所
水位	津軽ダム (岩木川)	西目屋村大字居森平字寒沢 138	国土交通省	岩木川ダム統合管理事務所 85-3035
水位、流量	上岩木橋 (岩木川)	弘前市大字下湯口字青柳	国土交通省	017-734-4521 青森河川国道事務所
水 位	幡 龍 橋 (岩木川)	板柳町大字板柳字川面	〃	〃
水位、流量	百 田 (平川)	弘前市大字津賀野字宮崎 平川橋	〃	〃
水位、流量	温 湯 (浅瀬石川)	黒石市大字袋字村元 2-11	〃	浅瀬石川ダム管理支所 54-8782
水位、流量	葛 川 (浅瀬石川)	平川市大字葛川字折戸 5-2	〃	〃
水位、流量	朝 日 橋 (浅瀬石川)	田舎館村大字川部字下川原 10-3	〃	〃
水位、流量	大 曲 (浅瀬石川)	田舎館村大字大曲字船橋 240-1	〃	〃
水 位	村 市 (岩木川)	西目屋村大字村市字村元 4	〃	岩木川ダム統合管理事務所 85-3035
水 位	三 世 寺 (岩木川)	弘前市大字三世寺字鳴瀬	〃	017-734-4521 青森河川国道事務所
水 位	石 川 (平川)	弘前市大字石川留岡	〃	〃
水 位	豊 平 橋 (平川)	田舎館村大字豊蒔字川崎 2-1	〃	〃
水 位	下 十 川	藤崎町大字福島字富田 62-1 地先	青 森 県	34-1284 中南河川砂防施設課
水 位	高 杉 (大峰川)	弘前市大字前坂字赤井 84-4	〃	〃
水 位	独 狐 (後長根川)	弘前市大字町田字沖田 86-3	〃	〃
水 位	平川合流点 (加藤川)	弘 前 市 大 字 津 賀 野 字 瀬 ノ 上 143-28	〃	〃
水 位	土淵川分流 (新土淵川)	弘前市大字桜ヶ丘	〃	〃
水 位	寺沢川合流 (新土淵川)	弘前市大字樹木	〃	〃
水 位	土淵川開水路 (新土淵川)	弘前市大字樋の口	〃	〃
水 位	杉 館 (引座川)	平川市大字館山字下扇田 61-1 地先	〃	〃
水 位	大 和 沢 (大和沢川)	弘前市大字小栗山字川合 119-15 地先	〃	〃
水 位	三ツ目内 (三ツ目内川)	大鰐町大字居士字花岡 21-22	〃	〃
水 位	虹 貝 (虹貝川)	大鰐町大字虹貝字清川 141-5	〃	〃
水 位	旧大峰川 (旧大峰川)	弘前市大字檜木字富岡 1-2	〃	〃

種 別	観測所名 (河川名)	所 在 地	設 置 者	連 絡 先
水 位	腰 巻 (腰巻川)	弘前市大字高田 2 丁目 101-18	〃	〃
水 位	中 野 川 (中野川)	黒石市大字板留字落合野 3-4 地先	〃	〃
水 位	平川第一 頭 首 工 (平川)	大鰐町大字宿川原字川崎	〃	〃
水 位	大 鰐 (平 川)	大鰐町大字大鰐字川辺 18-1	〃	〃
水 位	遠部ダム (遠部沢)	平川市碓ヶ関字西碓ヶ関山 1-1 国有林	〃	〃
水 位	久吉ダム (津刈川)	平川市碓ヶ関字東碓ヶ関山 国有林	〃	〃
水 位	舟 打 (作沢川)	弘前市大字相馬字萱菰 30	〃	84-3320 相馬ダム管理所
水 位	藤 沢 (作沢川)	弘前市大字藤沢字野田 64-6	〃	〃
積雪量	百 沢	弘前市大字百沢字笹平 8-16	〃	32-0800 中南道路施設課
積雪量	大 石	弘前市大字十腰内字猿沢	〃	〃

(注) 観測所名欄のカッコ書きは、河川名

〔表〕 3－3－3 消防施設等の現況

(消防本部、防災課 平成31年3月)

区 分	消防吏員・団員数(人)	普通ポンプ自動車(台)	水槽付ポンプ自動車(台)	小型動力ポンプ付水槽車(台)	はしご車(台)	救助工作車(台)	救急車(台)	化学車(台)	小型動力ポンプ付積載車(台)	指揮車・警備車(台)	司令車(台)	広報連絡車(台)	資材搬送車(台)	重機・重機搬送車(台)	人員輸送車(台)
弘前消防本部	60										1	5			
弘前消防署	46		1		1	1	2			1		1			
藤代分署	21		1				1					1			
西北分署	12		1				1					1			
西分署	21	1	2				1								
目屋分署	12		1				1					1			
東消防署	52			1	1	1	2	1		1			2	1	1
柊形分署	21		2				1					1			
小 計	245	1	8	1	2	2	9	1		2	1	10	2	1	1
団 本 部	36										1				
東地区団	46	1							1	1					
西地区団	57	1							1	2					
南地区団	75	1							3	1					
北地区団	52	2								2					
清水地区団	67	2							2						
和徳地区団	90	2							4						
豊田地区団	55	1							2						
堀越地区団	72	1							3	1					
千年地区団	138	4							3	1					
石川地区団	83	1							4						
藤代地区団	132	2							7						
東目屋地区団	55	2							2						
船沢地区団	147	2							7						
高杉地区団	100	2							4						
裾野地区団	116	1							6						
新和地区団	118	2							5						
岩木南地区団	97	2							3						
岩木東地区団	113	3							2						
岩木西地区団	138	6							2						
相馬地区団	116	3							1						
小 計	1,903	41							62	8	1				
合 計	2,148	42	8	1	2	2	9	1	52	10	2	10	2	1	1

〔表〕 3－3－4 消防ポンプ自動車等、消防水利整備計画

①消防ポンプ自動車等整備計画

(消防本部、防災課 平成31年3月)

区 分	消 防 本 部					消 防 団				
	31年度	2年度	3年度	4年度	5年度	31年度	2年度	3年度	4年度	5年度
普通消防ポンプ自動車						1				
水槽付消防ポンプ自動車	1	3								
小型動力ポンプ付積載車						6	6	6	6	
はしご車				1						
救助工作車	1									
救急車				1	2					
化学車										
小型動力ポンプ付積載車										
指揮車・警備車						1				1
司令車		1								
広報連絡車			1		1					
資材搬送車										
支援車		1								
人員輸送車		1								

②消防水利整備計画

(防災課 平成31年3月)

区 分		現 有 数	31年度	2年度	3年度	4年度	5年度
消火栓	公 設	2, 4 6 1	1	1	1	1	1
	私 設	7					
防火水槽	40m <sup>3</sup> 未満	3 0					
	40m <sup>3</sup> 以上100m <sup>3</sup> 未満	7 0 2					
	100m <sup>3</sup> 以上	1 0					
	私 設	6					
その他の消防水利							
計		3, 2 1 6	1	1	1	1	1

〔表〕 3－3－5 防災行政無線

(防災課 令和元年 8 月)

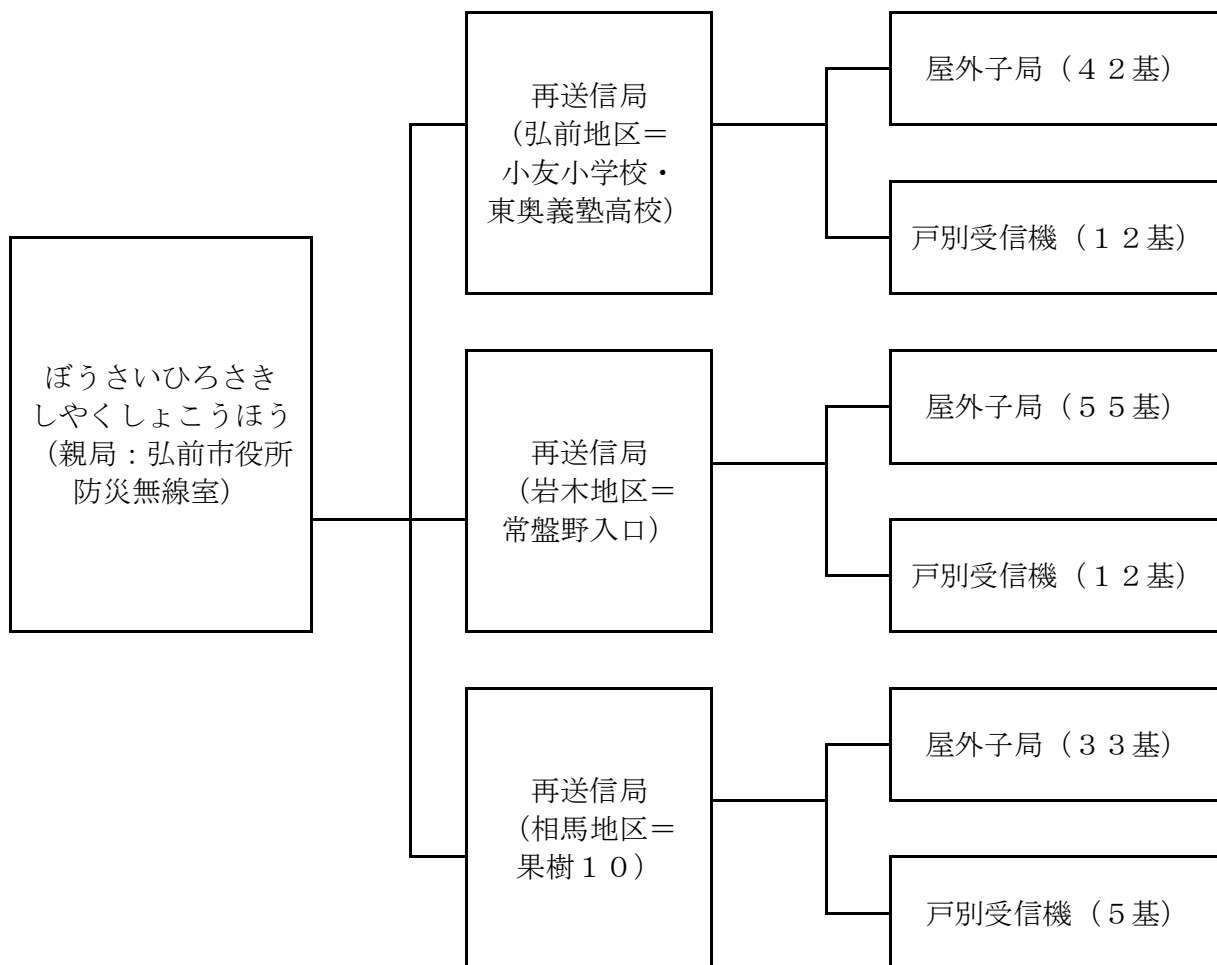
1 防災行政無線設備

無線の種別		呼出名称（識別信号）	周波数及び空中線電力	局数
移動系	基地局	ぼうさいひろさき t g f 5 6	272.2625 MHz 20W 272.6625 MHz 20W 272.7625 MHz 20W	1
	半固定局	ぼうさいひろさき 200～220	262.2375 MHz 5W 262.0375～262.2125 MHz 5W 262.2625～262.4125 MHz 5W 262.4375～265.2125 MHz 5W	2 1
	簡易中継局	ぼうさいひろさき 294・295※（裾野出張所） 296・297（岩木山総合公園） 298・299（大助） ※295 は半固定局を兼ねる。	262.2375 MHz 5W 262.0375～262.2125 MHz 5W 262.2625～262.4125 MHz 5W 262.4375～265.2125 MHz 5W	3
	車載局	ぼうさいひろさき 300～327、 329～345	262.2375 MHz 5W 262.0375～262.2125 MHz 5W 262.2625～262.4125 MHz 5W 262.4375～265.2125 MHz 5W	4 5
	携帯局	ぼうさいひろさき 400～523	262.2375 MHz 2W 262.0375～262.2125 MHz 2W 262.2625～262.4125 MHz 2W 262.4375～265.2125 MHz 2W	1 2 4
同報系	親局 (固定局)	ぼうさいひろさきしやくしょうほう	59.225 MHz 10W	1
	遠隔制御局	ぼうさいひろさきしやくしょうほう	59.225MHz 1W	4
	再送信子局	ぼうさいひろさきしやくしょうほう 105、142、220、309	59.225MHz／61.925MHz 1W	4
	屋外拡声子局	ぼうさいひろさきしやくしょうほう 100～142（旧市内） 201～225（岩木地区） 301～333（相馬地区）	59.225MHz 1W	1 3 1
	戸別受信局	ぼうさいひろさきしやくしょうほう 1～35	59.225MHz 1W	3 5

## 2 防災行政無線（同報系）

（防災課 平成31年3月）

### (1) 防災行政無線（同報系）通信系統図



### (2) 受信設備の設置場所（同報系）

#### ア 弘前市防災無線屋外拡声子局設置場所

##### ① 弘前市防災無線屋外拡声子局設置場所 【弘前地区】

No	局番	施設名	かな名	住所	備考
1	100	弘前市役所	ひろさきしやくしょ	弘前市上白銀町 1-1	直送局
2	101	旧修斉小学校	しゅうせい	弘前市十面沢字赤坂 1-1	A B
3	102	三和小学校	みわ	弘前市三和字川合 251-2	A B
4	103	裾野中学校	すその	弘前市十面沢字湯ヶ森 40	A B
5	104	旧草薙小学校	くさなぎ	弘前市大森字田浦 12-1	A B
6	105	小友小学校（再送信局1）	おとも	弘前市小友字田野 1140	再送信 1
7	106	新和中学校	にいな	弘前市種市字小島 57-2	
8	107	新和小学校	にいな	弘前市青女子字桜莉 292-4	A B
9	108	自得小学校	じとく	弘前市鬼沢字菖蒲沢 109-4	A B
10	109	北辰中学校	ほくしん	弘前市高杉字五反田 191	A B

No	局番	施設名	かな名	住所	備考
11	110	旧弥生小学校	やよい	弘前市弥生字弥生平 580	A B
12	111	高杉小学校	たかすぎ	弘前市高杉字神原 7-1	
13	112	三省小学校	さんせい	弘前市大字中崎字野脇 142-2	
14	113	船沢小学校	ふなざわ	弘前市細越字早稲田 42	A B
15	114	城東小学校	じょうとう	弘前市大久保字西田 105-40	
16	115	致遠小学校	ちえん	弘前市浜の町北 1-7-1	
17	116	北小学校	きた	弘前市青山 3-15-1	
18	117	時敏小学校	じびん	弘前市宮園 1-5-1	
19	118	城西小学校	じょうせい	弘前市新町 236-1	
20	119	第一中学校	だいいち	弘前市和徳町 363-13	
21	120	福村小学校	ふくむら	弘前市福村 1-1-1	A B
22	121	和徳小学校	わとく	弘前市代官町 107-3	
23	122	東中学校	ひがし	弘前市末広 3-2-1	
24	123	東小学校	ひがし	弘前市城東中央 5-6-1	
25	124	西小学校	にし	弘前市茜町 3-2-1	
26	125	朝陽小学校	ちょうよう	弘前市在府町 36	
27	126	大成小学校	たいせい	弘前市御幸町 13-1	
28	127	豊田小学校	とよだ	弘前市豊田 1-4-1	
29	128	桔梗野小学校	ききょうの	弘前市桔梗野 2-21	
30	129	青柳小学校	あおやなぎ	弘前市悪戸字村元 7-2	
31	130	東目屋小学校	ひがしめや	弘前市桜庭字清水流 39	A B
32	131	第四中学校	だいよん	弘前市樹木 5-2-6	
33	132	第三大成小学校	だいさんたいせい	弘前市富田町 47	
34	133	第五中学校	だいが	弘前市川先 2-4-1	
35	134	文京小学校	ぶんきょう	弘前市中野 1-1-1	
36	135	堀越小学校	ほりこし	弘前市門外 1-3-3	
37	136	松原小学校	まつばら	弘前市松原東 2-17	
38	137	小沢小学校	こざわ	弘前市大開 2-5-1	
39	138	千年小学校	ちとせ	弘前市小栗山字川合 119-7	A B
40	139	南中学校	みなみ	弘前市原ヶ平字山中 20-13	A B
41	140	大和沢小学校	おおわさわ	弘前市狼森字天王 12-1	A B
42	141	石川小学校	いしかわ	弘前市石川字庄司川添 19-1	A B
43	142	東奥義塾高等学校	とうおうぎじゅく	弘前市石川長者森 61-1	A B・再送信

※A Bは、アンサーバック式

② 弘前市防災無線屋外拡声子局設置場所 【岩木地区】

No	局番	施設名	かな名	住所	備考
1	201	岩木支所	いわきししょ	弘前市賀田 1-1-1	A B
2	202	杉山 1	すぎやまいち	弘前市百沢字東岩木山 141-4	
3	203	杉山 2	すぎやまに	弘前市百沢字東岩木山 2723-2	A B
4	204	平和	へいわ	弘前市百沢字東岩木山 141-1	
5	205	上弥生 2	かみやよいに	弘前市百沢字東岩木山 809-5	
6	206	上弥生 1	かみやよいいち	弘前市百沢字東岩木山 876-1	
7	207	東岩木山	ひがしいわきさん	弘前市百沢字東岩木山 246-1	
8	208	枯木平 1	かれきだいらいち	弘前市常盤野字黒沢 25-73	A B
9	209	枯木平 2	かれきだいらいに	弘前市常盤野字上黒沢 29-180	
10	210	茂上	もがみ	弘前市新岡字薬師 245-4	
11	211	瑞穂	みずほ	弘前市常盤野字上黒沢 150-1	A B
12	212	鼻和	はなわ	弘前市鼻和字平岡 22-3	
13	213	新岡 1	にいおかいち	弘前市新岡字山本 15-1	A B
14	214	新岡 2	にいおかに	弘前市新岡字片付 1-4	
15	215	新岡 3	にいおかさん	弘前市新岡字片付 42-1	
16	216	常盤野	ときわの	弘前市常盤野字湯の沢 127-4	A B
17	217	愛宕	あたご	弘前市愛宕字山下 42-1	
18	218	湯段	ゆだん	弘前市常盤野字湯段菰 13-1	A B
19	219	葛原	くずはら	弘前市葛原字大柳 179-10	
20	220	常盤野入口（再送信局 2）	ときわのいりぐち	弘前市百沢字裾野 431-2	再送信 2
21	221	高岡 1	たかおかいち	弘前市高岡字獅子沢 48-2	A B
22	222	高岡 2	たかおかに	弘前市百沢字東岩木山 1281-3	
23	223	八幡	やわた	弘前市八幡字北原 43-1	
24	224	百沢	ひゃくざわ	弘前市百沢字寺沢 88-2	A B
25	225	新法師	しんほうし	弘前市新法師字稔 172-4	
26	226	小森山	こもりやま	弘前市百沢字東岩木山 1846-4	A B
27	227	宮地	みやじ	弘前市宮地字宮本 150-6	
28	228	地藏茶屋	じぞうちゃや	弘前市百沢字裾野 499	
29	229	小松野	こまつの	弘前市百沢字笹平 8-44	
30	230	馬子橋	ばっこはし	弘前市宮地字沢田 30-6	
31	231	高屋 1	たかやいち	弘前市高屋字安田 565-3	
32	232	高屋 2	たかやに	弘前市横町字豊田 102-1	
33	233	総合公園	そうごうこうえん	弘前市百沢字裾野 195-1	
34	234	熊嶋	くまじま	弘前市熊嶋豊田 208	
35	235	五代	ごだい	弘前市五代字沼田 41-3	
36	236	深山	しんざん	弘前市一町田字早稲田 702 先	
37	237	奥新法師 1	おくしんぼうしいち	弘前市新法師字泉 150-3	
38	238	奥新法師 2	おくしんぼうしに	弘前市新法師字泉 256	
39	239	駒越 1	こまごしいち	弘前市駒越字平田 2-8	
40	240	駒越 2	こまごしに	弘前市駒越字村元 93	
41	241	蔵王	ざおう	弘前市五代字山本 714-1	
42	242	三本柳	さんほんやなぎ	弘前市百沢字三本柳 57-3	
43	243	二本木	にほんぎ	弘前市一町田字浅井 461-1	
44	244	高館 1（中継所）	たかだていち	弘前市五代字従弟沢 1030-150	



No	局番	施設名	かな名	住所	備考
45	245	高館 2	たかだてに	弘前市五代字従弟沢 874-3	
46	246	森山	もりやま	弘前市百沢字裾野 1-1777	
47	247	兼平	かねひら	弘前市兼平字富田 72	
48	248	根の山（太陽光発電）	ねのやま	弘前市百沢字山田 17-5	
49	249	兼平山	かねひらやま	弘前市兼平字石山添 174-225	
50	250	真土	まつち	弘前市真土字苅田 59-1	
51	251	大清水	おおしみず	弘前市鳥井野字長田 167-3	
52	252	如来瀬	によらいせ	弘前市如来瀬字種本 53-4	
53	253	鳥井野	とりいの	弘前市鳥井野字長田 50-8	
54	254	龍ノ口	たつのくち	弘前市龍ノ口字村元番外地	
55	255	大久保	おおくぼ	弘前市如来瀬字大久保平 78	

※A Bは、アンサーバック式

③ 弘前市防災無線屋外拡声子局設置場所 【相馬地区】

No	局番	施設名	かな名	住所	備考
1	301	相馬支所（五所）	そうまししょ	弘前市五所字野沢 41-1	A B
2	302	湯口	ゆぐち	弘前市湯口字二ノ安田 159	
3	303	黒滝（公民館）	くろたき	弘前市黒滝字一ノ川瀬 17	
4	304	紙漉沢 1	かみすきさわいち	弘前市紙漉沢字山越 164-2	
5	305	紙漉沢 2	かみすきさわに	弘前市紙漉沢字山越 19-1	
6	306	紙漉沢 3	かみすきさわさん	弘前市紙漉沢字山越 265-1	
7	307	果樹 8	かじゅはち	弘前市紙漉沢字山越 417-5	
8	308	水木在家（公民館）	みずきざいけ	弘前市水木在家字桜井 81-1	
9	309	果樹 10（再送信局 3）	かじゅじゅう	弘前市大字大助字竜ノ口 125-398	再送信 3
10	310	果樹 7	かじゅなな	弘前市坂市字坂市沢 292-3	
11	311	果樹 1	かじゅいち	弘前市湯口字一ノ下り山 156	
12	312	坂市 1（集会場）	さかいいち	弘前市坂市字亀田 102-2 地先	
13	313	坂市 2	さかいちに	弘前市坂市字亀田 53-5	
14	314	坂市 3	さかいちさん	弘前市坂市字坂市沢 194-1	
15	315	桜井	さくらい	弘前市水木在家字桜井 161-1	
16	316	果樹 6-1	かじゅろくのいち	弘前市藤沢字野田 184-1	
17	317	果樹 6-2	かじゅろくの	弘前市藤沢字野田 204-24	
18	318	藤沢（持寄館）	ふじさわ	弘前市藤沢字野田 47-1	A B
19	319	沢田（生活改善センター）	さわだ	弘前市沢田字園村 18-2	A B
20	320	大助（公民館）	おおすけ	弘前市大助字野田 21	
21	321	相馬（公民館）	そうま	弘前市相馬字一丁木 58	
22	322	山田（集会場）	やまだ	弘前市相馬字山田 42	
23	323	前相馬	まえそうま	弘前市相馬字夏川 17 地先	
24	324	果樹 9	かじゅく	弘前市水木在家字岩浪沢 4-79	

No	局番	施設名	かな名	住所	備考
25	325	果樹 2	かじゅに	弘前市湯口字一ノ下り山 87-436	
26	326	果樹 4	かじゅよん	弘前市相馬字竜ヶ平 276-1	
27	327	果樹 5	かじゅご	弘前市相馬字竜ヶ平 214-88	
28	328	果樹 3	かじゅさん	弘前市相馬字野脇 114-586	
29	329	桐ノ木沢 1 (公民館)	きりのきさわいち	弘前市相馬字薬師堂下 34-4	
30	330	桐ノ木沢 2	きりのきさわに	弘前市相馬字羽山 36-1	A B
31	331	立石	たていし	弘前市藍内字立石 31	
32	332	藍内 1 (交流館)	あいないいち	弘前市藍内字富田 70-4	A B
33	333	藍内 2	あいないに	弘前市藍内字関ヶ平 51-1	

※A Bは、アンサーバック式

#### イ 戸別受信機の設置場所

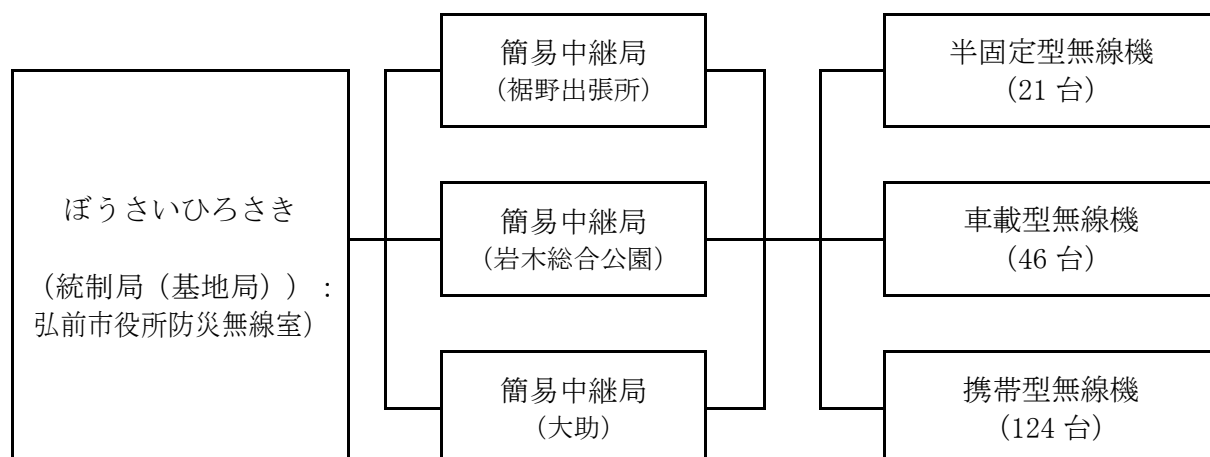
項	地区	施設名	住所	備考
1	弘前地区	市役所 1	弘前市上白銀町 1-1	
2		消防本部	弘前市本町 2-1	
3		生活福祉課	弘前市上白銀町 1-1	
4		アップルウェーブ	弘前市土手町 38	
5		東目屋出張所	弘前市中野字中豊田 37-2	
6		船沢出張所	弘前市折笠字宮川 95-5	
7		高杉出張所	弘前市独狐字山辺 72-1	
8		裾野出張所	弘前市大森字勝山 81-1	
9		新和出張所	弘前市大字種市字熊谷 5-1	
10		石川出張所	弘前市石川字石川 114-1	
11		三省地区交流センター	弘前市三世寺成瀬 68-1	
12		新和地区体育文化交流センター	弘前市種市字 387	
13	岩木地区	岩木支所	弘前市加賀 1-1-1	
14		中央公民館岩木館	弘前市加賀 1-18-3	
15		保健福祉センター	弘前市加賀字大浦 4-1	
16		いわき荘	弘前市百沢字寺沢 28-29	
17		岩木山総合公園	弘前市百沢字裾野 195-1	
18		岩木 B & G 海洋センター	弘前市兼平字猿沢 32-11	
19		岩木小	弘前市五代字前田 451	
20		裾野小	弘前市大字十面沢字轡 293	
21		常盤野小中	弘前市常盤野字湯の沢 45-4	
22		津軽中	弘前市五代字早稲田 478	
23		岩木さんぽ館	弘前市常盤野字湯の沢 149-2	
24		農協団体(JA 岩木)	弘前市五代字前田 306-1	
25	相馬地区	相馬支所	弘前市五代字野沢 41-1	
26		ロマントピア	弘前市水木在家字桜井 113-2	
27		農協団体 (JA 相馬村)	弘前市五所字野沢 23-1	
28		相馬小	弘前市黒滝字二ノ松本 2-4	
29		相馬中	弘前市紙漉沢字山越 48	
30	土砂災害 警戒区域	十腰内	—	
31		十面沢	—	

項	地区	施設名	住所	備考
32	土砂災害 警戒区域	坂元	—	
33		大沢	—	
34		乳井	—	
35		一野渡	—	

### 3 防災行政無線（移動系）

（防災課 平成31年3月）

#### (1) 防災行政無線（移動系）通信系統図



#### (2) 防災行政無線（移動系）設置（配備）場所

所属	局種別	基数	出力	呼出名称（識別信号）	設置（配備）場所
弘 前 市	統制局 (基地局)	1 基	20 W	ぼうさいひろさき	市役所防災無線室
	半固定局	21 基	5 W	ぼうさいひろさき 200	防災課
				ぼうさいひろさき 201	農村整備課
				ぼうさいひろさき 202	環境課
				ぼうさいひろさき 203	土木課
				ぼうさいひろさき 204	福祉総務課
				ぼうさいひろさき 205	生活福祉課
				ぼうさいひろさき 206	道路維持課
				ぼうさいひろさき 207	岩木総合支所
				ぼうさいひろさき 208	相馬総合支所
				ぼうさいひろさき 209	教育総務課
				ぼうさいひろさき 210	新和出張所
				ぼうさいひろさき 211	東目屋出張所
				ぼうさいひろさき 212	石川出張所
				ぼうさいひろさき 213	船沢出張所
				ぼうさいひろさき 214	高杉出張所
				ぼうさいひろさき 215	上下水道部総務課
				ぼうさいひろさき 216	消防本部
				ぼうさいひろさき 217	市立病院
				ぼうさいひろさき 218	市民課城東分室
				ぼうさいひろさき 219	健康増進課
				ぼうさいひろさき 220	介護福祉課
				ぼうさいひろさき 294	裾野出張所
				ぼうさいひろさき 296	岩木山総合公園
				ぼうさいひろさき 298	大助
	移動局	3 基		ぼうさいひろさき 295	裾野出張所
				ぼうさいひろさき 297	岩木山総合公園
				ぼうさいひろさき 299	大助

所属	局種別	基数	出力	呼出名称（識別信号）	設置（配備）場所
弘 前 市	車載局	4 6 基	5 W	ぼうさいひろさき 3 0 0	管財課プロマシー
				ぼうさいひろさき 3 0 1	管財課ハイース
				ぼうさいひろさき 3 0 2	環境事業所 フォレスター
				ぼうさいひろさき 3 0 3	管財課フィット
				ぼうさいひろさき 3 0 4	管財課NBox
				ぼうさいひろさき 3 0 5	福祉総務課ボンゴ
				ぼうさいひろさき 3 0 6	管財課ekワゴン
				ぼうさいひろさき 3 0 7	管財課フォレスター
				ぼうさいひろさき 3 0 8	管財課フォレスター
				ぼうさいひろさき 3 0 9	管財課フォレスター
				ぼうさいひろさき 3 1 0	高杉出張所 インプレッサ
				ぼうさいひろさき 3 1 1	管財課フォレスター
				ぼうさいひろさき 3 1 2	道路維持課 エクストレイル
				ぼうさいひろさき 3 1 3	道路維持課 フォレスター
				ぼうさいひろさき 3 1 4	道路維持課 アトラス
				ぼうさいひろさき 3 1 5	道路維持課 キャンター
				ぼうさいひろさき 3 1 6	道路維持課 フォレスター
				ぼうさいひろさき 3 1 7	道路維持課 フォレスター
				ぼうさいひろさき 3 1 8	道路維持課 ハイラックス
				ぼうさいひろさき 3 1 9	道路維持課 CR-V
				ぼうさいひろさき 3 2 0	道路維持課 ラントクルザー
				ぼうさいひろさき 3 2 1	道路維持課 オルティア
				ぼうさいひろさき 3 2 2	管財課エスクード
				ぼうさいひろさき 3 2 3	管財課プロボックス
				ぼうさいひろさき 3 2 4	岩木総合支所総務課CR-V
				ぼうさいひろさき 3 2 5	岩木総合支所民生課タウンエース
				ぼうさいひろさき 3 2 6	相馬総合支所総務課レガシー
				ぼうさいひろさき 3 2 7	相馬総合支所民生課エクストレイル
				ぼうさいひろさき 3 2 8	防災課
				ぼうさいひろさき 3 2 9	防災課
				ぼうさいひろさき 3 3 0	管財課ボンゴ
				ぼうさいひろさき 3 3 1	管財課アトラス
				ぼうさいひろさき 3 3 2	新和出張所XV
				ぼうさいひろさき 3 3 3	船沢出張所テリカ
				ぼうさいひろさき 3 3 4	管財課サクノード
				ぼうさいひろさき 3 3 5	管財課プロボックス
				ぼうさいひろさき 3 3 6	
				ぼうさいひろさき 3 3 7	石川出張所アルト
				ぼうさいひろさき 3 3 8	
				ぼうさいひろさき 3 3 9	裾野出張所アルト
				ぼうさいひろさき 3 4 0	東目屋出張所ムーブ
				ぼうさいひろさき 3 4 1	
				ぼうさいひろさき 3 4 2	上下水道部フォレスター
				ぼうさいひろさき 3 4 3	上下水道部施設課インプレッサ
				ぼうさいひろさき 3 4 4	上下水道部水道施設課タコボックス
				ぼうさいひろさき 3 4 5	上下水道部下水道施設課ラントクルザー

所属	局種別	基数	出力	呼出名称（識別信号）	設置（配備）場所
弘 前 市	携帯局	1 2 4 基	2 W	ぼうさいひろさき 4 0 0	防災課
				ぼうさいひろさき 4 0 1	防災課
				ぼうさいひろさき 4 0 2	防災課
				ぼうさいひろさき 4 0 3	防災課
				ぼうさいひろさき 4 0 4	防災課
				ぼうさいひろさき 4 0 5	防災課
				ぼうさいひろさき 4 0 6	防災課
				ぼうさいひろさき 4 0 7	防災課
				ぼうさいひろさき 4 0 8	防災課
				ぼうさいひろさき 4 0 9	防災課
				ぼうさいひろさき 4 1 0	防災課
				ぼうさいひろさき 4 1 1	防災課
				ぼうさいひろさき 4 1 2	防災課
				ぼうさいひろさき 4 1 3	防災課（文化財課）
				ぼうさいひろさき 4 1 4	防災課（文化財課）
				ぼうさいひろさき 4 1 5	企画課
				ぼうさいひろさき 4 1 6	広聴広報課
				ぼうさいひろさき 4 1 7	財政課
				ぼうさいひろさき 4 1 8	管財課
				ぼうさいひろさき 4 1 9	情報システム課
				ぼうさいひろさき 4 2 0	市民協働課
				ぼうさいひろさき 4 2 1	福祉総務課
				ぼうさいひろさき 4 2 2	生活福祉課
				ぼうさいひろさき 4 2 3	生活福祉課
				ぼうさいひろさき 4 2 4	生活福祉課
				ぼうさいひろさき 4 2 5	生活福祉課
				ぼうさいひろさき 4 2 6	生活福祉課
				ぼうさいひろさき 4 2 7	介護福祉課
				ぼうさいひろさき 4 2 8	こども家庭課
				ぼうさいひろさき 4 2 9	健康増進課
				ぼうさいひろさき 4 3 0	健康増進課
				ぼうさいひろさき 4 3 1	農政課
				ぼうさいひろさき 4 3 2	りんご課
				ぼうさいひろさき 4 3 3	りんご課
				ぼうさいひろさき 4 3 4	農村整備課
				ぼうさいひろさき 4 3 5	農村整備課
				ぼうさいひろさき 4 3 6	農村整備課
				ぼうさいひろさき 4 3 7	商工労政課
				ぼうさいひろさき 4 3 8	土木課
				ぼうさいひろさき 4 3 9	土木課
				ぼうさいひろさき 4 4 0	土木課
				ぼうさいひろさき 4 4 1	道路維持課
				ぼうさいひろさき 4 4 2	道路維持課
				ぼうさいひろさき 4 4 3	道路維持課
				ぼうさいひろさき 4 4 4	建築指導課
				ぼうさいひろさき 4 4 5	建築指導課
				ぼうさいひろさき 4 4 6	都市計画課
				ぼうさいひろさき 4 4 7	都市計画課
				ぼうさいひろさき 4 4 8	公園緑地課
				ぼうさいひろさき 4 4 9	公園緑地課

所 属	局種別	基数	出力	呼出名称（識別信号）	設置（配備）場所
弘  前  市	携帯局		2 W	ぼうさいひろさき 4 5 0	環境課
				ぼうさいひろさき 4 5 1	環境事業所
				ぼうさいひろさき 4 5 2	市立病院事務局総務課
				ぼうさいひろさき 4 5 3	市立病院事務局総務課
				ぼうさいひろさき 4 5 4	教育総務課
				ぼうさいひろさき 4 5 5	学校整備課
				ぼうさいひろさき 4 5 6	学務健康課
				ぼうさいひろさき 4 5 7	生涯学習課
				ぼうさいひろさき 4 5 8	農業委員会
				ぼうさいひろさき 4 5 9	岩木総合支所民生課
				ぼうさいひろさき 4 6 0	相馬総合支所民生課
				ぼうさいひろさき 4 6 1	上下水道部
				ぼうさいひろさき 4 6 2	上下水道部
				ぼうさいひろさき 4 6 3	上下水道部
				ぼうさいひろさき 4 6 4	上下水道部
				ぼうさいひろさき 4 6 5	上下水道部
				ぼうさいひろさき 4 6 6	上下水道部
				ぼうさいひろさき 4 6 7	上下水道部
				ぼうさいひろさき 4 6 8	上下水道部
				ぼうさいひろさき 4 6 9	上下水道部
				ぼうさいひろさき 4 7 0	上下水道部
				ぼうさいひろさき 4 7 1	裾野小学校
				ぼうさいひろさき 4 7 2	三和小学校
				ぼうさいひろさき 4 7 3	裾野小学校
				ぼうさいひろさき 4 7 4	小友小学校
				ぼうさいひろさき 4 7 5	自得小学校
				ぼうさいひろさき 4 7 6	新和小学校
				ぼうさいひろさき 4 7 7	防災課
				ぼうさいひろさき 4 7 8	高杉小学校
				ぼうさいひろさき 4 7 9	三省小学校
				ぼうさいひろさき 4 8 0	船沢小学校
				ぼうさいひろさき 4 8 1	城東小学校
				ぼうさいひろさき 4 8 2	致遠小学校
				ぼうさいひろさき 4 8 3	北小学校
				ぼうさいひろさき 4 8 4	時敏小学校
				ぼうさいひろさき 4 8 5	東小学校
				ぼうさいひろさき 4 8 6	西小学校
				ぼうさいひろさき 4 8 7	城西小学校
				ぼうさいひろさき 4 8 8	福村小学校
				ぼうさいひろさき 4 8 9	和徳小学校
				ぼうさいひろさき 4 9 0	朝陽小学校
				ぼうさいひろさき 4 9 1	大成小学校
				ぼうさいひろさき 4 9 2	文京小学校
				ぼうさいひろさき 4 9 3	豊田小学校
				ぼうさいひろさき 4 9 4	桔梗野小学校
				ぼうさいひろさき 4 9 5	青柳小学校
				ぼうさいひろさき 4 9 6	第三大成小学校
				ぼうさいひろさき 4 9 7	堀越小学校
				ぼうさいひろさき 4 9 8	千年小学校
				ぼうさいひろさき 4 9 9	松原小学校
				ぼうさいひろさき 5 0 0	小沢小学校

所属	局種別	基数	出力	呼出名称（識別信号）	設置（配備）場所
弘 前 市	携帯局		2W	ぼうさいひろさき 5 0 1	石川小学校
				ぼうさいひろさき 5 0 2	大和沢小学校
				ぼうさいひろさき 5 0 3	常盤野小学校
				ぼうさいひろさき 5 0 4	防災課
				ぼうさいひろさき 5 0 5	岩木小学校
				ぼうさいひろさき 5 0 6	東目屋小学校
				ぼうさいひろさき 5 0 7	相馬小学校
				ぼうさいひろさき 5 0 8	裾野中学校
				ぼうさいひろさき 5 0 9	新和中学校
				ぼうさいひろさき 5 1 0	北辰中学校
				ぼうさいひろさき 5 1 1	船沢中学校
				ぼうさいひろさき 5 1 2	第二中学校
				ぼうさいひろさき 5 1 3	第一中学校
				ぼうさいひろさき 5 1 4	東中学校
				ぼうさいひろさき 5 1 5	第四中学校
				ぼうさいひろさき 5 1 6	第五中学校
				ぼうさいひろさき 5 1 7	第三中学校
				ぼうさいひろさき 5 1 8	南中学校
				ぼうさいひろさき 5 1 9	石川中学校
				ぼうさいひろさき 5 2 0	津軽中学校
				ぼうさいひろさき 5 2 1	常盤野中学校
				ぼうさいひろさき 5 2 2	東目屋中学校
				ぼうさいひろさき 5 2 3	相馬中学校



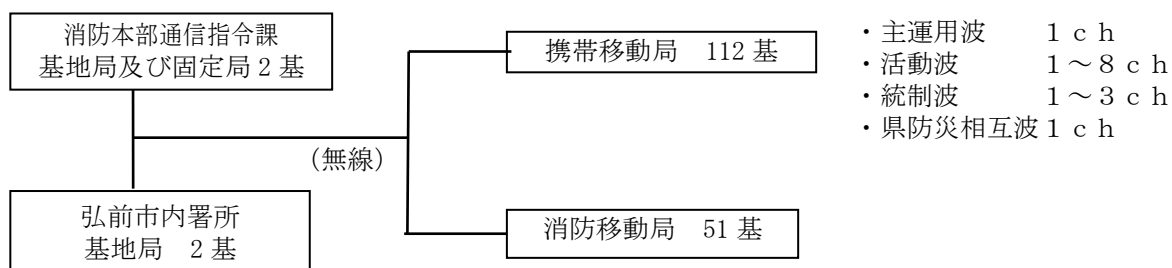
〔表〕 3－3－6 消防無線

(消防本部 平成30年4月)

① 消防無線設備

局種別	設置基数	設置・保管場所	出力				
			携帯移動局			消防移動局	
			1 W	2 W	5 W	5 W	1 0 W
基地局	1 基	消防本部通信指令課					
	1 基	弘前消防署西北分署					
	1 基	弘前消防署目屋分署					
固定局	1 基	消防本部通信指令課					
基地局 及 び 固定局	1 基	弘前消防署藤代分署					
	1 基	弘前消防署西北分署					
	1 基	弘前消防署西分署					
	1 基	弘前消防署目屋分署					
	1 基	東消防署					
	1 基	東消防署柘形分署					
携 帯 移動局  消 防 移動局	1 6 3 基	消防本部通信指令課	1 3 基	1 5 基	6 基		2 基
		消防本部	2 基	2 基			5 基
		弘前消防署	1 0 基	6 基		1 基	8 基
		弘前消防署藤代分署	4 基	3 基		1 基	3 基
		弘前消防署西北分署	3 基	3 基		1 基	3 基
		弘前消防署西分署	4 基	3 基		1 基	4 基
		弘前消防署目屋分署	3 基	3 基		1 基	3 基
		東消防署	1 4 基	9 基	2 基	1 基	1 1 基
		東消防署柘形分署	4 基	3 基		1 基	5 基
			5 7 基	4 7 基	8 基	7 基	4 4 基

② 通信系統図



〔表〕 3－3－7 水道無線

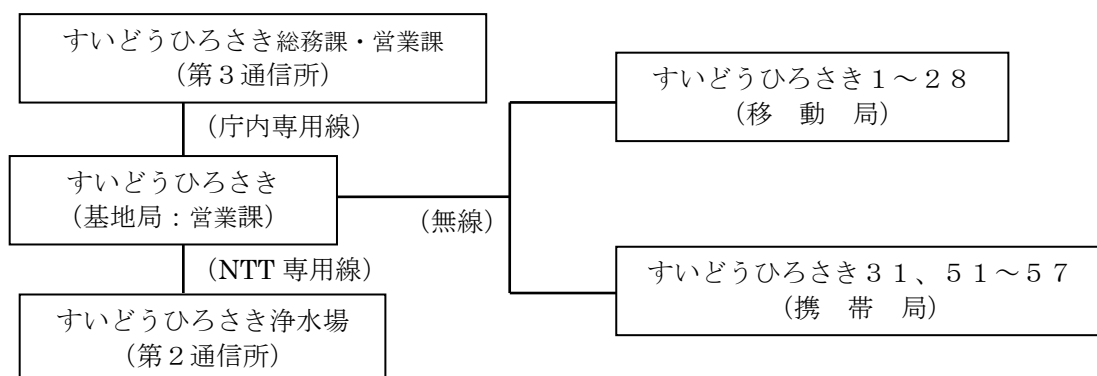
(上下水道部 平成31年2月)

①水道無線設備

局種別	設置基数	出力	呼出名称	課	搭載車両
基地局	1基	10W	すいどうひろさき	工務課	
第2通信所		10W 有線	すいどうひろさき 浄水場	上水道施設課	
第3通信所	2基		すいどうひろさき 工務課	営業課	
移動局	28基	10W	すいどうひろさき 1	総務課	レガシー 5613
			すいどうひろさき 2	上水道施設課	タウンボックス 4839
			すいどうひろさき 3	上水道施設課	エルフ (給水車) 2790
			すいどうひろさき 4	総務課	フォレスター 719
			すいどうひろさき 5	総務課	フォレスター 1791
			すいどうひろさき 6	上水道施設課	インプレッサ 7550
			すいどうひろさき 7	上水道施設課	キャラバン 3632
			すいどうひろさき 8	上水道施設課	セレナ 4130
			すいどうひろさき 9	総務課	タウンボックス 4837
			すいどうひろさき 10	上水道施設課	エルフ 8827
			すいどうひろさき 11	上水道施設課	エルフローダーダンプ 7876
			すいどうひろさき 12	総務課	ムーブ 397
			すいどうひろさき 13	営業課	エクシーガ 7017
			すいどうひろさき 14	上水道施設課	フォレスター 5919
			すいどうひろさき 15	総務課	ウィングロード 1730
			すいどうひろさき 16	上水道施設課	トラック 1348
			すいどうひろさき 17	上水道施設課	トラック 9451
			すいどうひろさき 18	総務課	ステラ 8357
			すいどうひろさき 19	上水道施設課	カリブ 8873
			すいどうひろさき 20	営業課	エクストレイル 4251
			すいどうひろさき 21	総務課	ハイゼットカーゴ 6738
			すいどうひろさき 22	上水道施設課	エクストレイル 286
移動局		10W	すいどうひろさき 23	営業課	タウンボックス 4838
			すいどうひろさき 24	上水道施設課	ステラ 8356
			すいどうひろさき 25	総務課	ウィングロード 3495
			すいどうひろさき 26	総務課	アルトエコ 5759
			すいどうひろさき 27	上水道施設課	RAV4 6016
			すいどうひろさき 28	上水道施設課	ダイナ (給水車) 6888
携帯局	8基	5W	すいどうひろさき 31	上水道施設課	
			すいどうひろさき 51	営業課	
			すいどうひろさき 52	営業課	

局種別	設置基数	出力	呼出名称	課	搭載車両
			すいどうひろさき 5 3	上水道施設課	
			すいどうひろさき 5 4	上水道施設課	
			すいどうひろさき 5 5	営業課	
			すいどうひろさき 5 6	上水道施設課	
			すいどうひろさき 5 7	上水道施設課	

## ②通信系統図



〔表〕 3－3－8 各水防倉庫の資機材の備蓄状況

(防災課 平成31年4月)

倉庫名		種市	新里	石川	一野渡	水防資材センター	岩木	相馬
倉庫所在地		種市字高瀬 89-5	新里字東里 見59-1	石川字石川 114-1	一野渡字岡 本17-1	茜町 2-5-3	賀田一丁目 1-1	五所字野沢 41-1
規模 (㎡)		32.40	29.87	33.17	14.91	185.49	25.00	20.00
機 材	スコップ	10丁	10丁	10丁	10丁	45丁	28丁	20丁
	掛矢	3丁	3丁	3丁	3丁	10丁	2丁	2丁
	たこ鎚	1丁	1丁	1丁	1丁	9丁		
	唐鍬	3丁	3丁	3丁	3丁	12丁		2丁
	ペンチ	3丁	3丁	3丁	3丁	5丁	3丁	10丁
	斧	3丁	3丁	3丁	3丁	5丁		1丁
	鋸	3丁	3丁	3丁	3丁	6丁	2丁	5丁
	鎌	5丁	5丁	5丁	5丁	20丁		10丁
	照明具	3個	3個	3個	3個	10個		
	ハンマー					9丁	7丁	3丁
	ツルハシ					15丁	3丁	5丁
	一輪車					12台	3台	2台
	胴長					5着		
	発電機					2台	2台	2台
	投光器					2台	3台	3台
	安定器					2台		
	救命胴衣					20着	5着	5着
	救命浮環						5個	
	救助用ボート					3台		
	船外機					1台		
資 材	丸太3.5m	28本	85本	32本	20本			
	丸太2.5m	24本	30本	31本	30本	527本		
	丸太2.0m	67本	97本	54本	50本			
	ビニル土のう	5,200袋	5,200袋	5,200袋	5,200袋	22,000袋	3,500袋	1,500袋
	むしろ	350枚	70枚	78枚	75枚	268枚		
	縄	29丸	35丸	36丸	17丸	79丸		
	鉄線	20kg	20kg	20kg	20kg	2kg		30kg
	かます			30枚	30枚			
	鉄杭	189本	175本	160本	180本	226本	140本	100本
	ワイヤーロープ						20m	
	ビニルシート	20枚	20枚	22枚	20枚	117枚	65枚	30枚
	ロープ					900m	850m	500m
	白ロープ						250m	
	なた						1丁	3丁
	麻俵							
	油吸着資材					1箱		
	塩ビ管 (Φ300mm×4m) (Φ30mm×4m)					2本 21本		
毛布	毛布					142枚	80枚	50枚
等	ロウソク							30本
	懐中電灯							15個
資機材管理者		防災課長				道路維持課長	総務課長	総務課長
鍵 保 管 者	職名	新和地区団 第2分団長	豊田地区団 第1分団長	石川出張所 所長	千年地区団 第1分団長	道路維持課長	総務課長	総務課長
	電話	防災課 40-7117	防災課 40-7117	出張所 92-2112	防災課 40-7117	道路維持課 32-8555	総務課 82-3111	総務課 84-2111
設置年 建築年		昭和50年 昭和50年	昭和44年 平成4年	昭和42年 昭和42年	昭和55年 平成元年	昭和53年 昭和53年	昭和55年 昭和55年	昭和60年 昭和60年

土のう用土砂備蓄状況

種 類	数 量	備 蓄 場 所	管 理 者
白 砂	50.0m <sup>3</sup>	道路維持課構内	道路維持課長

〔表〕 3－3－9 水防倉庫の資器材備蓄基準

(平成28年度青森県水防計画書)

資機材名		単位	数量
機材	スコップ	丁	10
	掛 矢	丁	3
	たこ鎚	丁	1
	唐 鋏	丁	3
	ペンチ	丁	3
	お の	丁	3
	のこぎり	丁	3
	鎌	丁	5
	照明具	個	3
資材	丸 太 (3.5m)	本	20
	丸 太 (2.5m)	本	30
	丸 太 (2.0m)	本	50
	ビニール袋又は麻袋	袋	5,000
	縄	丸	20
	鉄 線	kg	20
	ビニールシート	枚	10

- 備考
- 1 竹林、その他水防工法上必要な資機材若干量も備蓄しておくこと。
  - 2 低湿地帯で、土のう用土砂の採取不可能な地区については水防管理団体において適当な土砂を備蓄すること。
  - 3 ビニールシートは、弘前市水防計画で追加したもの。

〔表〕 3－3－10 水防資材センターの備蓄基準

資器材名		単位	数 量
機  材	スコップ	丁	30
	掛 矢	丁	5
	たこ槌	丁	4
	唐 鋏	丁	12
	ペンチ	丁	5
	斧	丁	6
	鋸	丁	6
	鎌	丁	5
	照明灯	個	10
	ハンマー	丁	5
	ツルハシ	丁	5
	一輪車	台	5
	発電機	台	2
	投光機	個	2
資  材	丸太（4. 0 m×9 cm）	本	80
	丸太（3. 0 m×7. 5 cm）	本	150
	丸太（2. 0 m×7. 5 cm）	本	300
	フルコン（7 0 cm×4 8 cm）	袋	6,000
	フルコン（8 7 cm×4 8 cm）	袋	5,000
	むしろ	枚	300
	縄	丸	100
	鉄 線	kg	100
	白 砂	‰	100
	切り込み碎石	‰	100
	ビニールシート	枚	10

〔表〕 3－3－11 救助資機材等の整備状況

(消防本部 平成30年4月)

区分	一般救助器具							切断用器具				切断用器具					
	かぎ付きはしご	三連はしご	金属製折りたたみはしご	空気式救助マット	救命索発射銃	救命用縛帯	平担架	油圧ジャッキ	油圧スプレッダー	可搬ウインチ	マット型空気ジャッキ	油圧切断機	エンジンカッター	ガス溶断機	チェンソー	鉄線カッター	空気鋸
数量	13	10	4	2	4	16	2	2	2	5	2	2	10	2	10	11	2

区分	測定用器具				破壊用器具				呼吸保護用器具				隊員保護用器具							
	可燃性ガス測定器	有毒ガス測定器	酸素濃度測定器	放射線測定器	万能斧	ハンマー	削岩機	ハンマドリル	空気呼吸器	酸素呼吸器	簡易呼吸器	送排風機	耐電手袋	耐電衣	耐電ズボン	耐電長靴	防毒衣	耐熱服	放射線防護服	化学防護服(陽圧式)
数量	8	9	8	3	16	6	1	3	52	5	4	3	24	8	6	8	9	9	4	4

区分	水難救護用器具							山岳救助用器具		その他の救助用器具					
	潜水器具	救命胴衣	水中投光器	救命浮環	浮標	救命ボート	船外機	登山器具	バスケット型担架	投光器	携帯拡声器	携帯無線機	応急処置用セット	緩降機	ロープ登降機
数量	14	78	15	27	7	4	2	15	10	9	22	112	9	2	8

〔表〕 3－3－12 河川等災害対策施設・設備等の整備状況

(消防本部、環境課 平成30年4月)

区 分	油 吸 着 剤 (kg)	油吸着マット (枚)	オイルフェンス (m)
消防本部	1 2 0	2 0 0	
弘 前 市		1 0 0	2 m×2 0

〔表〕 3－3－13 その他施設・設備等の整備状況

(道路維持課 平成30年4月)

機 材 名	バ ッ ク ホ ウ ※1	ダ ン プ ト ラ ッ ク ※2	シ ョ ベ ル ロ ー ダ	モ ー タ グ レ ー ダ	作 業 車 (ダ ブ ル キ ャ ブ )	道 路 清 掃 車	ロ ー タ リ 除 雪 車
台 数	1	1 1	1 2	5	2	1	1 0

※1 小型バックホウ

※2 ダンプトラック11台のうち、クレーン付き1台



〔表〕 3－5－1 山腹崩壊危険地区

(青森県農林水産部林政課 平成30年10月)

危険地区番号		位 置		公 共 施 設 等		
		大 字	字	人 家	公共施設	道 路
202	S 0 0 0 1	中 野	小三島	3		市 道
	S 0 0 0 2	桜 庭	狼ノ平	5		県 道
	S 0 0 0 3	桜 庭	外 山	33		県 道
	S 0 0 0 4	黒 土	山 裾	1		農 道
	S 0 0 0 5	国 吉	耕 田	2		県 道
	S 0 0 0 6	平 山	赤 沢	53		市 道
	S 0 0 0 7	高 野	突 山	2		農 道
	S 0 0 0 8	坂 元	山 元	1		県 道
	S 0 0 0 9	十面沢	轡	23		県 道
	S 0 0 1 0	十面沢	轡	5		県 道
	S 0 0 1 1	大 沢	堂ヶ平	1		林 道
	S 0 0 1 2	一野渡	山 下	16		市 道
	S 0 0 1 3	如来瀬	大久保平	1		県 道
	S 0 0 1 4	如来瀬	山 田	0		県 道
	S 0 0 1 5	如来瀬	山 田	1		県 道
	S 0 0 1 6	宮 地	宮 本	9		市 道
	S 0 0 1 7	新法師	泉	21		市 道
	S 0 0 1 8	百 沢	東岩木山	6		市 道
	S 0 0 1 9	常盤野	上黒沢	1		県 道
	S 0 0 2 0	紙漉沢	堰 根	4		市 道
	S 0 0 2 1	紙漉沢	堰 根	23		市 道
	S 0 0 2 2	紙漉沢	山 越	19		県 道
	S 0 0 2 3	紙漉沢	山 越	3		市 道
	S 0 0 2 4	坂 市	亀 田	10		県 道
	S 0 0 2 5	坂 市	亀 田	21		県 道
	S 0 0 2 6	藤 沢	野 田	2		県 道
	S 0 0 2 7	藤 沢	野 田	1		県 道
	S 0 0 2 8	大 助	野 田	4		市 道
	S 0 0 2 9	相 馬	竜ヶ平	1		市 道
	S 0 0 3 0	相 馬	篋九枚	0		市 道
	S 0 0 3 1	相 馬	篋九枚	1		市 道
	S 0 0 3 2	相 馬	野 脇	1		市 道
	S 0 0 3 3	相 馬	野 脇	1		市 道
	S 0 0 3 4	相 馬	薬師平	9		県 道
	S 0 0 3 5	藍 内	立 石	3		県 道
	S 0 0 3 6	藍 内	立 石	9		県 道
202	S 0 0 3 7	藍 内	富 田	1		県 道
	S 0 0 3 8	藍 内	富 田	1		県 道
	S 0 0 3 9	藍 内	富 田	0		林 道
	S 0 0 4 0	藍 内	関ヶ平	0		林 道
	S 0 0 4 1	水木在家	清水沢	0		林 道
	S 0 0 4 2	沢 田	園 村	36		市 道
	S 0 0 4 3	坂 市	坂市沢	1		市 道
	S 0 0 4 4	相 馬	嶋ヶ沢	1		農 道
	S 0 0 4 5	湯 口	三ノ細川	0		農 道

〔表〕 3－5－2 崩壊土砂流出危険地区

①国有林

(東北森林管理局津軽森林管理署 平成29年3月)

調査番号	地区名	位 置			直接保全対象施設			危険度
		大 字	字 (林班)		人家数	公共施設等	道路	
202-0001	藤倉川	相 馬	萱范国有林	(398～407)	0		市道	C
202-0002	藍内	藍 内	関ヶ平国有林	(356)	0		市道	B
202-0003	藍内川上流	藍 内	関ヶ平国有林	(358)	0		併用林道	C
202-0004	滝ノ沢	湯 口	湯口山国有林	(348～350)	0		市道	C
202-0005	棚内川	湯 口	湯口山国有林	(341～347・ 351～355)	1		市道	C
202-0006	尾神	一野渡	鷺ノ巣国有林	(316～321)	0		市道	C
202-0007	中泊	一野渡	鷺ノ巣国有林	(313・315)	0		市道	C
202-0008	瑞穂	常盤野	黒森国有林	(25)	14	農地	県道	A
202-0009	湯段沢	常盤野	黒森国有林	(25～26)	7	農地	県道	B
202-0010	岳	百 沢	東岩木山国有林	(27)	32	農地	県道	A
202-0011	戸立	百 沢	東岩木山国有林	(28)	15	農地	県道	A
202-0012	柴柄沢	百 沢	東岩木山国有林	(28～29)	0		県道	B
202-0013	平沢	百 沢	東岩木山国有林	(29～30)	1	農地	県道	C
202-0014	滝ノ沢	百 沢	東岩木山国有林	(30～31)	1		県道	B
202-0015	毒蛇沢	百 沢	東岩木山国有林	(31)	3		県道	B
202-0016	石切沢	百 沢	東岩木山国有林	(32)	7		県道	A
202-0017	蔵助沢	百 沢	東岩木山国有林	(32)	15	農地	県道	A
202-0018	頭無沢	百 沢	東岩木山国有林	(32～33)	0		市道	C
202-0019	後長根沢	百 沢	東岩木山国有林	(33)	6		県道 市道	A
202-0020	大黒沢	百 沢	東岩木山国有林	(37～38)	60	農地	市道	A
202-0021	八森沢	百 沢	東岩木山国有林	(41～42)	0	農地	市道	C
202-0022	赤倉沢	百 沢	東岩木山国有林	(44～45)	6		県道	A
202-0023	大鳴沢	百沢	西岩木山国有林	(2077)	0	農地	県道	C
202-0024	日影沢	百沢	西岩木山国有林	(2077～ 2078)	0		県道	C
202-0025	長前沢	百沢	西岩木山国有林	(2078～ 2079)	0		県道	C
202-0026	白狐沢	百沢	西岩木山国有林	(2079)	0		県道	C
202-0027	宿場沢	相馬	萱范国有林	(391)	0	ダム	林道	A

②民有林

(青森県農林水産部林政課 平成30年10月)

危険地区番号		位 置		公 共 施 設 等		
		大 字	字	人 家	公共施設	道 路
202	H0001	中 畑	外 山	0		県道
	H0002	中 野	小三島	18	3	県道
	H0003	番 館	山 腰	0		農道
	H0004	番 館	山 腰	0		農道
	H0005	番 館	山 腰	10		市道
	H0006	吉 川	山 下	10		農道
	H0007	高 野	オツカ沢	6		市道
	H0008	館 後	新 田	0		県道
	H0009	国 吉	耕 田	1	1	県道
	H0010	悪 戸	後 沢	0		県道
	H0011	坂 元	山 元	20		県道
	H0012	坂 元	山 元	20	1	県道
	H0013	小 沢	大畑沢	0		県道
	H0014	一野渡	野 尻	10		市道
	H0015	一野渡	野 尻	0		農道
	H0016	一野渡	山 下	0		農道
	H0017	一野渡	山 下	0		農道
	H0018	一野渡	西平山	15		市道
	H0019	一野渡	西平山	15		市道
	H0020	大和沢	鷺ノ巣	0		市道
	H0021	大和沢	鷺ノ巣	0		農道
	H0022	小栗山	小松ヶ沢	60	2	県道
	H0023	小栗山	鷺ノ巣	60	2	県道
	H0024	松木平	鷺ノ巣	60	2	県道
	H0025	大 沢	寺ヶ沢	60	3	県道
	H0026	大 沢	次郎ヶ沢	60	3	県道
	H0027	大 沢	梨子平	70	3	県道
	H0028	大 沢	南ヶ沢	60	3	県道
	H0029	大 沢	南ヶ沢	100	3	県道
	H0030	石 川	西ノ沢	100	3	県道
	H0031	石 川	西ノ沢	100	3	県道
	H0032	石 川	西ノ沢	100	3	県道
	H0033	石 川	外ネブコ	100	3	県道
	H0034	乳 井	沢 田	30	3	国道
	H0035	薬師堂	銭神石	30	3	国道
	H0036	番 館	山 腰	1		農道
	H0037	番 館	山 腰	0		農道

危険地区番号		位 置		公 共 施 設 等		
		大 字	字	人 家	公共施設	道 路
	H 0 0 3 8	米ヶ袋	岡 部	0		農道
	H 0 0 3 9	米ヶ袋	岡 部	0		農道
2 0 2	H 0 0 4 0	米ヶ袋	岡 部	0		農道
	H 0 0 4 1	大和沢	鷺ノ巣	0		林道
	H 0 0 4 2	如来瀬	大久保平	0		県道
	H 0 0 4 3	如来瀬	山 田	0		県道
	H 0 0 4 4	如来瀬	山 田	0	1	市道
	H 0 0 4 5	兼 平	山下林添	17		市道
	H 0 0 4 6	兼 平	山下林添	5		市道
	H 0 0 4 7	五 代	山 本	15		市道
	H 0 0 4 8	宮 地	宮 本	45	2	市道
	H 0 0 4 9	宮 地	宮 本	30	1	市道
	H 0 0 5 0	宮 地	宮 本	50	2	県道
	H 0 0 5 1	常盤野	上黒沢	20	1	県道
	H 0 0 5 2	兼 平	林元林添	30		市道
	H 0 0 5 3	百 沢	東岩木山	3		県道
	H 0 0 5 4	相 馬	野 脇	0		市道
	H 0 0 5 5	相 馬	野 脇	2	1	市道
	H 0 0 5 6	相 馬	野 脇	11		市道
	H 0 0 5 7	相 馬	野 脇	0		市道
	H 0 0 5 8	相 馬	羽根山	5		市道
	H 0 0 5 9	相 馬	鳴ヶ沢	0		市道
	H 0 0 6 0	相 馬	竜ヶ平	0		市道
	H 0 0 6 1	相 馬	鳴ヶ沢	0		市道
	H 0 0 6 2	相 馬	竜ヶ平	7		市道
	H 0 0 6 3	相 馬	竜ヶ平	0		市道
	H 0 0 6 4	相 馬	竜ヶ平	0		市道
	H 0 0 6 5	相 馬	相 馬	0		県道
	H 0 0 6 6	相 馬	籠九枚	0		県道
	H 0 0 6 7	相 馬	籠九枚	0		県道
	H 0 0 6 8	沢 田	鉢吞沢	0		県道
	H 0 0 6 9	沢 田	園 村	13	3	市道
	H 0 0 7 0	沢 田	園 村	13	2	市道
	H 0 0 7 1	沢 田	シモミ沢	0		県道
	H 0 0 7 2	沢 田	園 村	13	2	市道
	H 0 0 7 3	沢 田	園 村	0		市道
	H 0 0 7 4	相 馬	籠九枚	0		市道
	H 0 0 7 5	相 馬	籠九枚	0		市道
	H 0 0 7 6	相 馬	籠九枚	0		市道
	H 0 0 7 7	相 馬	籠九枚	0		市道

危険地区番号		位 置		公 共 施 設 等		
		大 字	字	人 家	公共施設	道 路
	H 0 0 7 8	相 馬	篋九枚	0		市道
	H 0 0 7 9	相 馬	篋九枚	0		市道
2 0 2	H 0 0 8 0	藍 内	立 石	6		県道
	H 0 0 8 1	藍 内	立 石	6		県道
	H 0 0 8 2	藍 内	立 石	6		県道
	H 0 0 8 3	藍 内	立 石	7		県道
	H 0 0 8 4	藍 内	立 石	7		県道
	H 0 0 8 5	藍 内	富 田	7	1	農道
	H 0 0 8 6	藍 内	関ヶ平	20	2	県道
	H 0 0 8 7	藍 内	富 田	1	1	国道
	H 0 0 8 8	藍 内	富 田	5	1	市道
	H 0 0 8 9	水木在家	桜 井	15	1	市道
	H 0 0 9 0	水木在家	桜 井	13	1	市道
	H 0 0 9 1	五 所	野 沢	14		市道
	H 0 0 9 2	五 所	野 沢	60	2	県道
	H 0 0 9 3	湯 口	一ノ下り山	0		市道
	H 0 0 9 4	湯 口	一ノ下り山	0		市道
	H 0 0 9 5	湯 口	一ノ下り山	0		市道
	H 0 0 9 6	紙漉沢	堰 根	0		市道
	H 0 0 9 7	紙漉沢	山 越	30		市道
	H 0 0 9 8	湯 口	一ノ下り山	0		林道
	H 0 0 9 9	水木在家	清水沢	0		市道

〔表〕 3－5－3 地すべり危険地区（治山関連）

（青森県農林水産部林政課 平成30年10月）

危険地区番号		位 置		地区名	直 接 保 全 対 象		
		大 字	字		人 家	公 共 施 設	
						種 類	数 量
202	G 0 0 0 1	一野渡	中平山	中泊沢	0	市 道	500m
	G 0 0 0 2	藍 内	立 石	立 石	12	県 道	1,300m
						市 道	200m
						林 道	1,200m

〔表〕 3－5－4 小規模山地崩壊危険地

（青森県農林水産部林政課 平成30年10月）

危険地区番号		位 置		公共施設等		
		大 字	字	人 家	公共施設	道 路
202	小0001	黒 土	鎧 田	3		農 道
	小0002	湯 口	三ノ細川	0		農 道
	小0003	藍 内	富 田	0		農 道
	小0004	相 馬	山 田	3		—
	小0005	相 馬	一丁木	3		市 道
	小0006	大和沢	下岸田	15		県 道

〔表〕 3－5－5 雪崩危険箇所（治山関連）

（青森県農林水産部林政課 平成29年10月）

危険地区番号		位 置		公 共 施 設 等		
		大 字	字	人家	公共施設	道 路
202	な0001	国 吉	耕 田	0		県 道
	な0002	十面沢	沢 田	10		県 道
	な0003	如来瀬	大久保平	0		県 道
	な0004	常盤野	上黒沢	5		県 道
	な0005	坂 市	亀 田	19		県 道
	な0006	沢 田	鉢呑沢	0		県 道
	な0007	沢 田	園 村	4	1	市 道
	な0008	藤 沢	野 田	8		県 道

〔表〕 3－5－6 土石流危険溪流

(青森県県土整備部河川砂防課 平成30年3月)

溪流番号	水系名	河川名	溪流名	字名
202-Ⅰ-1	岩木川	平川	外の沢	村元
202-Ⅰ-2	岩木川	平川	東大沢	村元
202-Ⅰ-3	岩木川	平川	中大沢	山元
202-Ⅰ-4	岩木川	平川	久渡寺沢	山元
202-Ⅰ-5	岩木川	平川	羽黒沢	山元
202-Ⅰ-6	岩木川	平川	北羽黒沢	大字坂元字山下
202-Ⅰ-7	岩木川	平川	北久渡寺南沢	山下
202-Ⅰ-8	岩木川	平川	北久渡寺沢	山越
202-Ⅰ-9	岩木川	岩木川	堰口沢	西田
202-Ⅰ-10	岩木川	岩木川	北八幡沢	沢辺
341-Ⅰ-1	岩木川	大秋川	湯ノ沢	湯の沢
341-Ⅰ-2	岩木川	大秋川	戸上沢	裾野
341-Ⅰ-3	岩木川	大秋川	柴柄沢川	裾野
341-Ⅰ-4	岩木川	大秋川	平沢川	裾野
341-Ⅰ-5	岩木川	大秋川	滝ノ沢	小松野
341-Ⅰ-6	岩木川	蔵助沢川	石切沢	高田
341-Ⅰ-7	岩木川	蔵助川	百沢	高田
341-Ⅰ-8	岩木川	蔵助沢川	蔵助沢	田川
341-Ⅰ-9	岩木川	蔵助川	頭無沢	獅子沢
341-Ⅰ-10	岩木川	後長根川	後長根沢	上黒沢
341-Ⅰ-11	中村川	黒沢	枯木平沢	上黒沢
341-Ⅰ-12	中村川	黒沢	東常盤野沢	上黒沢
341-Ⅰ-13	中村川	黒沢	常盤野沢	上黒沢
341-Ⅰ-14	中村川	黒沢	西常盤野沢	裾野
342-Ⅰ-1	岩木川	相馬川	五所沢	川袋
342-Ⅰ-2	岩木川	相馬川	東水木在家沢	桜井
342-Ⅰ-3	岩木川	相馬川	西水木在家沢	桜井
342-Ⅰ-4	岩木川	相馬川	藍内沢	関ヶ平
342-Ⅰ-5	岩木川	作沢川	鳴ヶ沢	山田
342-Ⅰ-6	岩木川	作沢川	竜ヶ平沢	山田
342-Ⅰ-7	岩木川	作沢川	沢田沢	園村
342-Ⅰ-8	岩木川	相馬川	坂市沢	坂市沢
342-Ⅰ-9	岩木川	相馬川	紙漉沢	山越
342-Ⅰ-10	岩木川	相馬川	堰根沢	紙漉沢字堰根
202-Ⅱ-1	岩木川	旧大蜂川	大石川	山平
341-Ⅱ-1	岩木川	大秋川	毒蛇沢	上黒沢
341-Ⅱ-2	中村川	黒沢	黒森沢	上黒沢
341-Ⅱ-3	中村川	黒沢	小倉沢	上黒沢

溪流番号	水系名	河川名	溪流名	字名
341-Ⅱ-4	中村川	黒沢	下小倉沢	上黒沢
341-Ⅱ-5	中村川	黒沢	下湯段沢	上黒沢
341-Ⅱ-6	中村川	黒沢	湯段沢	黒森
342-Ⅱ-1	岩木川	相馬川	向山沢	松ノ木
342-Ⅱ-2	岩木川	相馬川	羽根山沢	羽根山
342-Ⅱ-3	岩木川	相馬川	松倉沢	関ヶ平
342-Ⅱ-4	岩木川	相馬川	上立石沢	立石
342-Ⅱ-5	岩木川	相馬川	下立石沢	立石
341-Ⅲ-1	岩木川	大秋川	柴柄西沢	裾野
341-Ⅲ-2	岩木川	岩木川	上如来瀬沢	山下林添
341-Ⅲ-3	岩木川	岩木川	下如来瀬沢	山下林添
341-Ⅲ-4	岩木川	岩木川	天満の沢	林元林添
341-Ⅲ-5	岩木川	岩木川	兼平沢	山本
341-Ⅲ-6	岩木川	岩木川	蔵王沢	官地
341-Ⅲ-7	岩木川	岩木川	大山祇沢	東岩木山



〔表〕 3－5－7 砂防指定地

(青森県県土整備部河川砂防課 平成29年9月)

番 号	告示年月日	告 示 番 号	幹川名	溪 流 名	所 在 地		延 長 (m)	面 積 (ha)
					大 字	字		
1	昭 11. 11. 19	604	大和沢川	股 鬼 沢	一野渡	鷲ノ巣	2,600×210	54.600
2	11. 11. 19	604	〃	尾 神 沢	一野渡	鷲ノ巣	3,060×210	64.260
3	15. 10. 21	554	〃 平川	大和沢川	一野渡	岡本外5字	1,240× 40	4.960
4	19. 12. 20	604	〃	大和沢川	一野渡	東平山外2字	450× 40	1.800
5	26. 11. 13	963	大和沢川	深 山 沢	一野渡	深山沢	30× 10	0.030
6	26. 11. 13	963	〃	深 山 沢	一野渡	深山沢	2,500×160	40.000
7	27. 9. 11	1206	〃	大和沢川	一野渡	下岸田川合	2,670× 80	21.360
8	27. 9. 11	1206	〃	大和沢川	一野渡	下岸田川合	2,900× 80	23.200
9	27. 9. 11	1206	相 馬 川	藍 内 川	藍 内	見継山外2字	1,200× 20	2.400
10	27. 9. 11	1206	〃	藍 内 川	藍 内	見継山外2字	1,200× 80	9.600
11	28. 11. 10	1410	〃	相 馬 川	相 馬	向山外12字	1,000× 50 2,300× 70	21.100
12	28. 11. 10	1410	〃	相 馬 川	相 馬	向山外12字	1,000× 60 2,300×100	29.000
13	28. 11. 10	1410	棚 内 川	棚 内 川	湯 口	一ノ下り山	300× 10	0.300
14	28. 11. 10	1410	〃	棚 内 川	湯 口	一ノ下り山	300× 40	1.200
15	30. 5. 10	629	〃	棚 内 川	湯 口	一ノ下り山	2,740× 8	2.192
16	30. 5. 10	629	〃	棚 内 川	湯 口	一ノ下り山	2,740× 110	8.460
17	30. 9. 7	1176	大和沢川	中 止 沢	一野渡	中平山岡本	740× 40	2.960
18	30. 9. 7	1176	〃	中 止 沢	一野渡	中平山岡本	0×0	0.800
19	31. 4. 16	722	大 秋 川	湯の沢川	常盤野	黒森山	1,100× 30	3.300
20	34. 3. 30	602	相 馬 川	藍 内 川	藍 内	関ヶ平	400× 30	1.200
21	36. 3. 7	318	〃	藍 内 川	藍 内	関ヶ平	450× 40	1.800
22	36. 8. 2	1579	平 川	大和沢川	一野渡	野尻山下	2,120× 40	8.480
23	38. 10. 14	2612	棚 内 川	棚 内 川	湯 口	湯口山	800×100	7.760
24	41. 6. 10	1854	相 馬 川	藍 内 川	藍 内	関ヶ平	2,000× 80	14.800
25	41. 6. 10	1854	岩 木 川	蔵 助 沢	百 沢	東岩木山国有林	1,700× 20	3.400
26	42. 3. 31	1159	相 馬 川	作 沢 川	藤 沢 田	野田園村	4,935× 60	29.610
27	42. 11. 30	3935	〃	作 沢 川 H12.6.27 相馬農林ダム 一部解除	沢 田	萱菰	4,233× 60	25.400
28	42. 11. 30	3935	〃	藤 倉 川 H12.6.27 相馬農林ダム 一部解除	相 馬	萱菰	2,540× 60	15.240
29	45. 3. 5	242	大 秋 川	湯 ノ 沢	常盤野	湯の沢	1,100× 30	3.300
30	46. 2. 13	160	大和沢川	深 山 沢	一野渡	深山沢	2,300× 40	9.200
31	47. 8. 4	1353	土 淵 川	土 淵 川	小 沢	大畑沢	400× 60	2.400

番 号	告示年月日	告 示 番 号	幹川名	溪 流 名	所 在 地		延 長 (m)	面 積 (ha)
					大 字	字		
3 2	47. 8. 4	1353	相 馬 川	相 馬 川	藍 内	関ヶ平国有林	450× 60	2. 700
3 3	48. 2. 1	221	栩 内 川	栩 内 川	湯 口	一ノ下り山国有林 湯口山国有林	820× 80	6. 560
3 4	49. 1. 18	49	後長根川	後長根川	百 沢	東岩木山	400×100	4. 000
3 5	49. 12. 5	1443	後長根川	後長根川	宮 地 宮 地 百 沢 百 沢	富田 大柳 獅子沢 稔	2, 900× 40	11. 600
3 6	50. 9. 29	1306	岩 木 川	蔵 助 沢	百 沢	東岩木山 寺沢 高田 大平野 温湯	7, 800×170	31. 040
3 7	51. 2. 9	111	大深山沢	大深山沢	大和沢	上岸田	200×0	0. 372
3 8	51. 2. 9	111	〃	ネゴヤ沢	小栗山 大和沢	鷺ノ巣 上岸田	80×0	0. 211
3 9	51. 2. 9	111	後長根川	後長根川	宮 地 百 沢	富田 大柳	2, 500× 70	17. 500
4 0	52. 1. 24	55	蔵 助 沢	石 切 沢	百 沢	東岩木山国有林	200×0	0. 638
4 1	52. 1. 24	55	後長根川	後長根川	百 沢	東岩木山国有林	600×0	1. 620
4 2	52. 8. 16	1137	蔵 助 沢	蔵 助 沢	百 沢	田川・高田・寺沢	130×0	0. 240
4 3	54. 1. 30	101	大 秋 川	大 秋 川	中 畑 杉ヶ沢 百 沢	外山 白沢	552×0	3. 930
4 4	55. 4. 23	911	大和沢川	中 泊 沢	一野渡	鷺ノ巣	300×0	0. 988
4 5	56. 4. 22	928	蔵 助 沢	姥 ノ 沢	百 沢	東岩木山	100×0	0. 293
4 6	56. 4. 22	928	蔵 助 沢	石 切 沢	百 沢	東岩木山	180×0	0. 486
4 7	57. 8. 4	1460	浅瀬石川	切明川	切明	滝の森国有林	465×0	1. 097
4 8	59. 1. 30	97	栩 内 川	滝 ノ 沢	湯 口	湯口山一番国有林	336×0	1. 036
4 9	61. 7. 24	1345	後長根川	後長根川	百 沢	東岩木山	333×0	1. 160
5 0	62. 10. 15	1764	栩 内 川	金 ケ 沢	湯 口	湯口山国有林	279×0	0. 820
5 1	63. 11. 8	2157	大 蜂 川	一本木沢	百 沢	東岩木山	254×0	1. 530
5 2	平 1. 8. 4	1384	後長根川	後長根川	百 沢	東岩木山	285×0	0. 710
5 3	1. 10. 6	1691	湯 ノ 沢	湯 ノ 沢	百 沢	東岩木山国有林	279×0	0. 650
5 4	4. 3. 13	626	大 秋 川	湯 ノ 沢	百 沢	裾野	791×0	7. 860
5 5	5. 11. 2	2091	鳴ヶ沢川	鳴ヶ沢川	相 馬	鳴ヶ沢・竜ヶ沢	850×0	2. 860
5 6	7. 2. 13	216	大 秋 川	湯 ノ 沢	百 沢	裾野	959×0	7. 300
5 7	8. 2. 5	156	戸 上 沢	戸 上 沢	百 沢	東岩木山国有林	288×0	1. 270
5 8	10. 7. 16	1467	大 秋 川	湯 ノ 沢	常盤野	湯の沢・黒森	160. 3×0	0. 370
5 9	12. 5. 10	1272	大 秋 川	湯 ノ 沢	百 沢	東岩木山国有林	630×0	0. 640
6 0	13. 3. 16	219	岩 木 川	蔵 助 沢	百 沢	東岩木山国有林	155. 6×0	0. 200
6 1	14. 3. 7	140	蔵助沢川	石 切 沢	百 沢	東岩木山	735×0	14. 840

番 号	告示年月日	告 示 号	幹川名	溪 流 名	所 在 地		延 長 (m)	面 積 (ha)
					大 字	字		
6 2	15. 3. 14	214	大 秋 川	戸 上 沢	イ 常盤野 百 沢 百 沢 口 常盤野 百 沢	湯の沢 裾野 東岩木山  黒森国有林 東岩木山国有林	693×0	4. 910
6 3	15. 3. 14	214	平 川	外 の 沢	乳 井	外ノ沢	310×0	2. 790
6 4	16. 3. 17	276	蔵助沢川	頭 無 沢	百 沢	寺沢・東岩木山	838. 1×0	17. 969
6 5	18. 2. 9	214	蔵助沢川	頭 無 沢	百 沢	寺沢	536×0	6. 1412
6 6	19. 5. 18	629	岩 木 川	堰 口 沢	番 館	山越	141. 2×0	0. 3696
6 7	21. 7. 29	813	蔵助沢川	石 切 沢	百 沢	東岩木山国有林	277. 6×0	0. 833
6 8	22. 3. 5	148	平 川	東 大 沢	大 沢	戸谷・大菰・杉久保	1009. 6×0	2. 5009
6 9	23. 3. 7	248	平 川	中 大 沢	大 沢	大菰	200×0	0. 7735
7 0	24. 5. 23	622	前 川	中 大 沢	大 沢	大菰・梨子平	386. 7×0	1. 8832
7 1	25. 11. 26	1142	後長根川	後長根沢 2号	百 沢	寺沢	403. 4×0	1. 2376
7 2	28. 2. 18	405	後長根川	後長根沢 2号	百 沢	寺沢	286. 7×0	1. 1433

〔表〕 3－5－8 地すべり危険地区

(青森県農林水産部林政課、農村整備課 平成30年10月)

地区番号・名	位 置	面 積 (ha)	保 全 対 象			
			人家(戸)	耕地(ha)	その他(ha)	主な施設等
202-G0001	大字一野渡	－	0	－	－	市道 500m
兼 平	大字兼平	37	0	29	8	農道
大 助	大字大助	45	10	36	9	農道
202-G0002	大字藍内	－	12	－	－	県道 1, 300m 市道 200m 林道 1, 200m

〔表〕 3－5－9 地すべり危険箇所

(青森県県土整備部河川砂防課 平成29年9月)

地区名	位 置	面 積 (ha)	河川名	区域内の保全対象				公共施設 等	摘 要 (指定状況)
				人家 (戸)	耕 地 (ha)	公 共 的 建 物			
						災害時要援 護者施設等	左記以外の 公共的建物		
坂 市 富 田 関ヶ平	大字坂市	20.0	相馬川	20	6.0	長慶苑	－	県道 450m	－
	大字藍内	15.0	相馬川	7	2.9	－	－	県道 700m	－
	大字藍内	58.0	相馬川	－	2.2	－	－	県道 300m	S43. 3. 30 関ヶ平

(青森県県土整備部河川砂防課 平成29年10月)

地域名	位 置	土 地			家 屋	公 共 施 設	
		田 畑	山 林	その他	その他	道 路	その他
関ヶ平	弘前市大字藍内字関ヶ平	2.2ha	19.7ha	6.1ha	—	県道 3,000m 橋梁 4 橋	砂防 2 基 頭首工 2 基
告 示		昭和 43 年 3 月 30 日、告示 1040 号					
備 考		地すべり対策事業完了(昭和 46 年度)・(平成 17 年度)					

〔表〕 ３－５－１０ 地すべり防止区域指定箇所

(地すべり等防止法(昭和33年法律第30号)による指定箇所)

(青森県農林水産部農村整備課 平成29年10月)

地域名	位 置	土 地			家 屋	公 共 施 設	
		田 畑	山 林	その他	その他	道 路	その他
中 野	弘前市大字中野 西目屋村大字杉ヶ沢	54.8ha	23.3ha	10.3ha	神社 1	農道 6,070m	水路 3,508m
告 示		平成4年8月27日、告示945号					
備 考		地すべり対策事業完了(平成13年度)					

地域名	位 置	土 地			家 屋	公 共 施 設	
		田 畑	山 林	その他	その他	道 路	その他
園 村	弘前市大字沢田字甚沢	-	27.47ha	2.36ha	-	-	-
告 示		平成19年1月30日、告示102号					
備 考		地すべり対策事業実施中(平成19年度～)					

地域名	位 置	土 地			家 屋	公 共 施 設	
		田 畑	山 林	その他	その他	道 路	その他
大久保	弘前市大字如来瀬字大久保平	9.65ha	4.3ha	0.35ha	-	農道 520m	-
告 示		平成12年4月5日、告示563号					
備 考		地すべり対策事業完了(平成17年度)					

地域名	位 置	土 地			家 屋	公 共 施 設	
		田 畑	山 林	その他	その他	道 路	その他
立石	弘前市大字藍内字立石	0.27a	10.01ha	1.06ha	-	林道 770m 橋梁 1基	水路 3,508m
告 示		平成26年4月24日、告示614号					
備 考							

〔表〕 3－5－11 急傾斜地崩壊危険箇所及び危険区域

(青森県県土整備部河川砂防課 平成29年9月)

箇所番号	箇所名	大字	字	地形要因		
				延長(m)	傾斜度	斜面高(m)
自然 I						
178	宇野田	小友	神原	101	65	15
179	鶴喰 1 号	鬼沢	鶴喰	220	55	8
180	茂森町 2 号	西茂森	一丁目	80	45	10
181	茂森新町	西茂森	一丁目	155	60	15
182	桜庭 3 号	桜庭	西田～外山	270	35	20
183	桜庭 1 号	桜庭	久保	200	30	20
184	米ヶ袋 1 号	桜庭	西田	160	45	13
185	中畑	中畑	旭岡	350	50	13
186	番館	番館	長田	170	60	10
187	米ヶ袋 2 号	桜庭	村元	300	45	15
188	平山	平山	平山	170	30	30
189	桜ヶ丘四丁目 1 号	大原	一丁目	60	60	6
190	山元 3 号	坂本	山元	94	30	45
191	石川	石川	大仏	290	60	15
192	乳井 3 号	乳井	乳井	140	40	5
193	乳井 1 号	乳井	乳井	150	50	7
194	乳井 2 号	乳井	乳井	300	32	40
1191	宮川 3 号	折笠	宮川	130	40	5
1192	茂森町	茂森町	一丁目	80	50	10
1193	館後	館後	館後	150	35	10
1194	国吉	国吉	坂本	410	50	10
1195	桜庭 2 号	桜庭	鳴瀬	240	40	9
1196	番館 2 号	番館	長田	70	65	6
1197	一野渡	一野渡	岡本	650	45	6
1198	大沢 5 号	大沢	上村元	30	42	12
1199	大仏	石川	大仏	30	36	7
221	植田	植田	山下	150	30	15
222	山下	植田	山下	150	30	20
223	富田 4 号	葛原	富田	150	40	5
224	宮地	宮地	諏訪林	180	30	20
225	堰根	紙漉沢	堰根	30	34	40
226	坂市	坂市	坂市沢	230	40	15
227	里見 4 号	五所	里見	85	40	7

箇所番号	箇所名	大字	字	地形要因		
				延長 (m)	傾斜度	斜面高 (m)
228	沢田	沢田	園村	500	55	50
229	大助	大助	大助	200	35	30
230	山田 5 号	相馬	山田	120	40	15
231	山田 4 号	相馬	山田	40	40	15
232	山田 3 号	相馬	山田	150	40	15
233	山田 2 号	相馬	山田	110	45	13
1204	藤沢 1 号	藤沢	野田	160	35	15
1205	山田 1 号	相馬	山田	110	45	13
	41 箇所					
人工 I						
28	南川端町	南川端町	銅屋町	220	40	5
29	桔梗野一丁目	桔梗野	一丁目	110	60	8
33	吉川	吉川	山下	220	30	10
	3 箇所					
自然 II						
117	川合 1 号	三和	川合	112	65	6
118	川合 2 号	三和	川合	112	65	6
119	秋森	大森	秋森	30	35	7
120	神原 1 号	小友	神原	79	55	6
121	神原 2 号	小友	神原	45	62	8
122	神原 3 号	小友	神原	73	40	6
123	菖蒲沢 1 号	鬼沢	猿沢	56	73	6
124	平岡	大川	上桜川	100	40	7
125	向野	高杉	向野	70	50	7
126	電 1 号	中別所	菊野	65	60	10
127	電 2 号	中別所	電	105	40	6
128	電 3 号	中別所	電	90	45	6
129	電 4 号	中別所	電	90	60	5
130	狐沢	中別所	狐沢	100	30	6
131	宮館沢	宮館	宮館沢	90	45	6
132	宮川 1 号	折笠	宮川	100	40	5
133	宮川 2 号	折笠	宮川	90	60	5
134	法立堂	折笠	法立堂	100	40	5
135	長田 1 号	番館	長田	130	40	8
136	山腰	番館	山腰	100	40	11

箇所番号	箇所名	大字	字	地形要因		
				延長 (m)	傾斜度	斜面高 (m)
137	長田 2 号	番館	長田	45	70	5
138	福田	米ヶ袋	福田	66	40	6
139	西田 2 号	桜庭	西田	78	55	12
140	西田 1 号	桜庭	西田	75	55	14
141	村元 3 号	国吉	川原田	90	42	5
142	山元 5 号	高屋	山元	90	40	11
143	山元 1 号	高屋	山元	90	50	8
144	鳴瀬 2 号	悪戸	中野	150	42	15
145	鳴瀬 1 号	悪戸	中野	150	42	6
146	悪戸 1 号	悪戸	中野	23	32	9
147	悪戸 2 号	悪戸	中野	93	60	8
148	悪戸 3 号	悪戸	中野	82	42	20
149	中野 2 号	悪戸	中野	64	35	15
150	中野 3 号	悪戸	中野	75	32	22
151	青柳 2 号	下湯口	青柳	75	50	5
152	青柳 3 号	下湯口	青柳	144	40	9
153	旭ヶ丘二丁目 1 号	旭ヶ丘	二丁目	50	40	11
154	旭ヶ丘二丁目 2 号	旭ヶ丘	二丁目	75	65	6
155	桜ヶ丘四丁目 2 号	桜ヶ丘	四丁目	40	60	5
156	旭ヶ丘五丁目	旭ヶ丘	二丁目	60	40	5
157	山崎	小沢	山崎	130	40	6
158	大原三丁目	桜ヶ丘	一丁目	20	60	5
159	山元 1 号	坂本	山元	83	35	20
160	山元 2 号	坂本	山元	68	30	50
952	菖蒲沢 2 号	鬼沢	猿沢	95	60	6
953	坂元	鬼沢	鶴喰	20	30	25
954	村元 2 号	国吉	川原田	96	30	6
955	川原田 1 号	国吉	川原田	54	40	5
956	山下 2 号	坂本	前沢	27	35	25
957	大沢 6 号	大沢	上村元	30	42	12
178	岩木山山頂			60	35	60
179	薬師	大原	一丁目	40	60	5
180	土筆山	葛原	土筆山	100	45	7
181	富田 3 号	葛原	富田	60	40	5
182	富田 5 号	宮地	宮本	40	50	7



箇所番号	箇所名	大字	字	地形要因		
				延長 (m)	傾斜度	斜面高 (m)
183	沢田 9 号	植田	山下	70	50	18
184	山田 7 号	如来瀬	山田	50	40	5
185	二の安田	野崎	二の安田	143	45	9
186	里見 2 号	五所	里見	34	45	5
187	里見 1 号	五所	里見	58	60	15
188	里見 3 号	五所	里見	24	56	7
189	野沢 1 号	五所	里見	34	45	9
190	野沢 2 号	五所	里見	143	42	12
191	山越 2 号	紙漉沢	山越	100	30	10
192	山越	紙漉沢	山越	55	50	12
193	坂市 2 号	坂市	亀田	75	50	5
194	桜井	相馬	水木在家	50	30	6
195	野田 2 号	大助	野田	40	40	10
196	西牡丹坂	相馬	西牡丹坂	50	40	5
197	八反田	相馬	西牡丹坂	84	55	6
198	山田 6 号	相馬	山田	44	60	6
199	園村	沢田	園村	20	40	40
200	薬師平 3 号	相馬	薬師平	40	30	20
201	立石	相馬	立石	200	30	30
202	関ヶ平 1 号	藍内	関ヶ平	70	40	35
203	関ヶ平 2 号	藍内	関ヶ平	320	40	20
963	竜ヶ平	相馬	山田	105	42	7
964	向山	相馬	向山	40	30	10
965	薬師平 1 号	相馬	薬師堂下	40	30	20
966	薬師平 2 号	相馬	薬師平	30	30	20
	80 箇所					
人工 II						
33	野中 1 号	十腰内	野中	20	30	15
34	野中 2 号	十腰内	野中	50	35	10
35	沢田 2 号	十面沢	沢田	30	30	8
36	沢田 3 号	十面沢	大面	40	50	50
37	沢田 4 号	十面沢	沢田	30	40	12
39	鶴喰 2 号	鬼沢	鶴喰	62	45	8
40	猿沢	国吉	坂本	50	46	7
44	青柳 1 号	下湯口	青柳	30	40	7

箇所番号	箇所名	大字	字	地形要因		
				延長 (m)	傾斜度	斜面高 (m)
47	岩ノ上 1 号	乳井	岩ノ上	50	60	10
48	岩ノ上 2 号	乳井	岩ノ上	60	60	8
54	赤倉	赤倉		50	38	20
55	稔	新法師	稔	50	32	8
56	野田 1 号	大助	野田	20	30	15
	13 箇所					
自然 III						
19	高野	高野	山元	275	38	30
20	坂元 2 号	坂元	山元	285	30	40
21	座頭石	一野渡	岡本	180	31	30
22	一野渡 2 号	一野渡	岡本	170	45	35
23	一野渡 3 号	一野渡	岡本	225	32	50
24	大沢 7 号	大沢		385	38	55
	6 箇所					

〔表〕 3－5－12 急傾斜地崩壊危険区域指定区域

(青森県県土整備部 平成29年9月)

番号	告示 年月日	告示 番号	急傾斜崩壊 危険区域名	大字	字	面積 (ha)	人家 戸数	公共 的建 物	摘 要
1	S61.1.23	43	桜庭	桜庭	西田、外山	2.802	11		
	H28.2.12	91	桜庭	桜庭		1.8892		1	
2	S62.2.21	74	乳井	乳井	乳井、大杉ノ下	0.238	5	1	
3	S63.3.26	184	乳井2号	乳井	乳井、外ノ沢	2.221	21		
4	S63.3.26	184	石川	石川	大仏、大仏下	0.801	8		
	H1.3.18	179	石川	石川	大仏、大仏下	0.155	3		
5	H1.3.18	173	国吉	国吉	坂本	0.933	6		
6	H4.3.27	213	中畑	中畑	日暮、旭岡	2.516	11		
7	H5.3.19	187	乳井3号	乳井	乳井、和山	0.242	5		
8	H12.9.20	588	番館2号	中畑、番館	日暮、長田	0.2935	5		
9	H13.2.26	113	銅屋町	銅屋町		0.618	36	1	
10	H14.3.25	122	一野渡	一野渡	野尻、岡本	2.78	22		
11	H16.7.9	488	乳井4号	乳井	乳井、平山	0.144	5		
12	H17.12.28	970	鶴喰1号	鬼沢	菖蒲沢	0.482	9		
13	H17.12.28	970	一野渡2号	一野渡	野尻、岡本	0.429	5		
14	H22.2.24	98	大沢5号	大沢	大菰、鷺上沢、上村元	1.3545	10		
15	H22.2.24	98	茂森町2号	南袋町、西茂森一丁目		0.4575	10	1	
16	H26.6.16	490	茂森新町	西茂森一丁目、茜二丁目		0.4174	6		
	H27.3.20	177	茂森新町	西茂森一丁目、茜二丁目		0.1133			
17	H27.1.13	10	青柳3号	下湯口	青柳	0.8333	7		
18	S54.1.23	40	植田	植田	山下	0.32	7		
19	S56.12.24	1055	山下	植田	山下	2.017	11		
20	S51.3.18	184	山田	相馬	山田	0.677	7		
	S54.1.23	40	山田	相馬	山田	1.2181			
	H29.1.27	52	山田	相馬	山田	0.5427			
21	S51.3.18	184	沢田	沢田	沢田、園村	2.6966	12	2	
	S63.3.26	189	沢田	沢田	沢田、園村				
	H20.3.28	245	沢田	沢田	園村	1.1788	2	1	
22	S55.3.29	301	山田2号	相馬	竜ヶ平、山田	1.8418	10		
	H29.1.27	53	山田2号	相馬	竜ヶ平、山田	0.0823			
23	S62.2.21	74	坂市	坂市	坂市沢、亀田	2.397	11		
24	H3.3.11	140	大助	大助	野田	0.949	5	1	
25	H28.2.5	75	紙漉沢	堰根、山越		0.5103	5		
計 25 区 域									

〔表〕 3－5－13 雪崩危険箇所（砂防関連）

（青森県県土整備部河川砂防課 平成29年10月）

箇所 番号	箇所名	大字小字	延長 (m)	傾斜度	斜面高 (m)
135	国吉	国吉	500	30	45
136	石川	石川	230	60	20
137	桜庭 1 号	桜庭	700	35	75
139	平山	平山	450	35	80
140	吉川	吉川	250	30	60
141	大和沢	上岸田	300	30	60
142	久渡寺	久渡寺	140	25	100
143	南川端町	南川端町	110	45	15
144	十面沢	十面沢	190	30	30
145	乳井	乳井	190	30	90
146	高野	高野	250	30	80
920	乳井 2 号	乳井	200	40	50
1006	宇田野	貝沢小友	180	27	35
1007	山元	坂本山本	80	21	35
1008	大沢	大沢梨小平	390	24	50
217	愛宕	愛宕	290	21	60
218	宮地 1 号	宮地	600	20	35
219	新岡	新岡	250	25	30
220	枯木平	枯木平	430	27	170
221	湯段	湯段	350	30	40
222	宮地 2 号	宮地	250	27	60
939	愛宕 2 号	愛宕	350	27	30
237	沢田	沢田	510	40	80
238	山田	相馬	470	35	20
239	坂市	坂市	500	30	30
240	堰根	堰根	300	22	70
241	紙漉沢	紙漉沢	500	30	60
242	山越	山越	400	30	65
243	藤沢	藤沢	480	22	20
953	大助	大助	500	30	60
954	藍内	藍内	220	35	130
1013	桜井	水木在家桜井	250	27	30
1014	向山	相馬向山	140	37	45
1015	薬師平 2 号	相馬薬師堂下	320	20	55

箇所 番号	箇所名	大字小字	延長 (m)	傾斜度	斜面高 (m)
1016	立石 1 号	相馬立石	200	17	90
	計 35 箇所				
69	沢田 2 号	十面沢沢田	240	23	30
70	沢田 3 号	十面沢沢田	120	34	20
71	勝山	大森	190	23	30
72	桜庭 2 号	桜庭	72	24	40
73	桜庭 3 号	黒土川合	90	27	50
74	館後	館後	75	18	20
75	山下 1 号	坂本山下	30	21	45
76	狼ノ森	大和沢中岸田	80	27	50
84	赤倉	赤倉	195	32	50
85	岩木山山頂	追子森	100	22	60
86	稔	新法師	170	15	15
87	沢田 5 号	宮地沢田	50	34	40
88	山越 2 号	紙漉沢	100	21	30
89	山越 3 号	紙漉沢山越	100	18	20
90	山越 4 号	紙漉沢山越	75	22	45
91	野田	藤沢野田	57	27	30
92	園村	沢田	50	24	40
93	薬師平 1 号	相馬薬師堂下	95	27	20
94	立石 2 号	立石藍内	88	43	65
	計 19 箇所				

〔表〕 3－5－14 河川表

(土木課 平成30年4月)

水 系	河川名	水 源 地 (上 流 端)			流路延長 (km)	市域延長	管 理 者
						(指定延長)	
						(km)	
(一級河川) 岩 木 川	岩 木 川	中津軽郡		西目屋村	101.6	34	国土交通省・青森県
	旧大峰川	弘前市	大字	高杉	7.2	7.2	〃
	平 川	平川市		碓ヶ関	40.6	18	〃
	土 淵 川	弘前市	大字	坂元	14.7	14.6	〃
	山 田 川	西津軽郡		鱒ヶ沢町	34.6	1.6	青 森 県
	新 和 川	弘前市	大字	小友	3.2	3.2	〃
	宇田野川		大字	小友	1.1	1.1	〃
	大 石 川		大字	百沢	9.8	2.2	〃
	前 菰 川		大字	百沢	7.4	6.1	〃
	大 峰 川		大字	百沢	14.4	7.7	〃
	多 沢 川		大字	百沢	5.1	3	〃
	鶏 川		大字	百沢	6.4	2.1	〃
	加 藤 川		大字	田町三丁目	4.7	3.1	〃
	寺 沢 川		大字	小沢	6.1	4.7	〃
	童子森川		大字	小沢	1.3	0.4	〃
	清 水 川		大字	悪戸	0.3	0.2	〃
	腰 巻 川		大字	大和沢	7.7	4.2	〃
	境 関 川		大字	新里	2.3	0.7	〃
	高 崎 川		大字	石川	3.8	0.5	〃
	万 助 川		大字	一野渡	3.9	1.6	〃
	大和沢川		大字	一野渡	15.1	7.9	〃
	前 川		大字	松木平	9.0	2	〃
	後長根川		大字	百沢	17.9	12.4	〃
	新土淵川		大字	小沢	—	3.2	〃
	棚 内 川		大字	湯口	11.1	3	〃
	相 馬 川		大字	藍内	12.4	9.9	〃
	作 沢 川		大字	沢田	17.2	10.7	〃
	嶋ヶ沢川		大字	相馬	3.7	1.8	〃
	蔵助沢川		大字	百沢	5.0	5	〃
	大 秋 川	中津軽郡		西目屋村	19.6	6.2	〃
(二級河川) 中 村 川	中 村 川	弘前市	大字	常盤野	44.9	6.6	青 森 県
	井戸ノ沢	弘前市	大字	常盤野	1.0	0.7	〃
(準用河川) 岩 木 川	加 藤 川	弘前市	大字	大字田町三丁目	4.7	1.3	弘 前 市
	腰 巻 川		大字	外崎五丁目	3.2	1.3	〃
	長四郎川		大字	土手町	2.2	1.3	〃
	境 関 川		大字	新里	2.3	0.6	〃
	万 助 川		大字	一野渡	3.9	0.4	〃

水 系	河川名	水 源 地 (上 流 端)			流路延長 (km)	市域延長	管 理 者
						(指定延長)	
						(km)	
	洞 喰 川		大字	大和沢	3.7	3.4	〃
	森 川		大字	松原西三丁目	1.9	0.7	〃
	大 沢 川		大字	大沢	3.7	3.4	〃
	前 川		大字	松木平	9.0	2.2	〃
	稲刈沢川		大字	小栗山	7.4	3.2	〃
	羽 黒 川		大字	百沢	1.8	0.9	〃
	さだご川		大字	新岡	2.5	0.9	〃
	二階堰川		大字	五所	9.2	3	〃
	さくら川		大字	下白銀町	2.1	2.1	〃
	冷 田 川		大字	百沢	1.9	1.9	〃
	平 沢 川		大字	百沢	4.5	3.5	〃
(普通河川等) 岩木川	上 の 川	弘前市	大字	十面沢	6.2	6.2	弘 前 市
	元 宮 川		大字	十面沢	1.4	1.4	〃
	はらい川		大字	十面沢	0.9	0.9	〃
	長 前 川	西津軽郡		鰯ヶ沢町	4.2	4.2	〃
	白 狐 川	弘前市	大字	大森	3.8	3.8	〃
	轡 川		大字	大森	3.0	3	〃
	大 森 川		大字	大森	5.2	5.2	〃
	大 石 川		大字	百沢	9.8	7.6	〃
	前 菰 川		大字	百沢	7.4	1.3	〃
	大黒沢川		大字	中別所	1.6	1.6	〃
	多 沢 川		大字	百沢	5.1	2.1	〃
	鶏 川		大字	百沢	6.4	4.3	〃
	大 蜂 川		大字	百沢	14.4	6.7	〃
	釜 菰 川		大字	一野渡	9.3	9.3	〃
	茂 森 川		大字	茂森新町四丁目	0.4	0.4	〃
	童子森川		大字	小沢	1.3	0.9	〃
	刈 間 川		大字	悪戸	2.1	2.1	〃
	後 山 川		大字	坂元	0.7	0.7	〃
	高 崎 川		大字	石川	3.8	0.4	〃
	三 岳 川		大字	大和沢	3.5	3.5	〃
	稲刈沢川		大字	小栗山	7.4	4.2	〃
	前 川		大字	松木平	9.0	4.8	〃
	梨子平川		大字	大沢	0.8	0.8	〃
	大 菰 川		大字	大沢	0.4	0.4	〃
	銭神石川	弘前市	大字	薬師堂	2.6	2.6	〃
	沢 田 川		大字	乳井	2.1	2.1	〃
	四ッ谷川		大字	百沢	1.8	1.8	〃

水 系	河川名	水 源 地 (上 流 端)			流路延長 (km)	市域延長	管 理 者
						(指定延長)	
						(km)	
	葛 原 川		大字	百沢	0.8	0.8	〃
	後長根川		大字	百沢	17.9	5.5	〃
	樋の口川		大字	茜町三丁目	1.3	1.3	〃
	棚 内 川		大字	湯口	11.1	8.1	〃
	安 田 川		大字	湯口	0.3	0.3	〃
	地 形 川		大字	紙漉沢	0.1	0.1	〃
	野 沢 川		大字	五所	0.1	0.1	〃
	水 木 川		大字	水木在家	0.5	0.5	〃
	派 立 川		大字	紙漉沢	1.3	1.3	〃
	大 石 川		大字	紙漉沢	0.3	0.3	〃
	桜 井 川		大字	水木在家	0.5	0.5	〃
	小清水川		大字	水木在家	0.4	0.4	〃
	清水沢川		大字	水木在家	2.7	2.7	〃
	岩 浪 川		大字	水木在家	1.5	1.5	〃
	坂 市 川		大字	坂市	1.2	1.2	〃
	竜ヶ平川		大字	相馬	0.2	0.2	〃
	山田上沢川		大字	相馬	0.1	0.1	
	篁九枚川		大字	相馬	0.8	0.8	〃
	甚 沢 川		大字	沢田	1.7	1.7	〃
	鉢 吞 川		大字	沢田	1.2	1.2	〃
	淋 代 川		大字	相馬	0.4	0.4	〃
	野 脇 川		大字	相馬	0.4	0.4	〃
	嶋ヶ沢川		大字	相馬	3.7	1.9	〃
	立 石 川		大字	藍内	0.1	0.1	〃
	雨 池 川		大字	藍内	0.2	0.2	〃
	小藍内川		大字	藍内	0.7	0.7	〃
	中 村 川		大字	紙漉沢	0.2	0.2	〃
	石切沢川		大字	百沢	1.3	1.3	〃
	毒蛇沢川		大字	百沢	1.9	1.9	〃
	滝ノ沢川		大字	百沢	0.5	0.5	〃
	柴柄沢川		大字	百沢	2.3	2.3	〃
	湯ノ沢川		大字	常盤野	5.6	5.6	〃
	大久保堰		大字	紺屋町	5.0		弘前市和徳土地改良区
	撫牛子堰		大字	北横町	4.0		弘前市和徳土地改良区
	釜 蒔 堰		大字	一野渡	9.6		弘 前 市
	駐屯地排水 路 (土淵川ル- ト)		大字	原ヶ平	2.9		〃



水 系	河川名	水 源 地 (上 流 端)			流路延長 (km)	市域延長	管 理 者
						(指定延長)	
						(km)	
	駐屯地排水 路 (大和沢川ル ート)他		大字	原ヶ平	2.0		〃
(普通河川等) 中 村 川	湯 段 川		大字	常盤野	4.9	4.9	弘 前 市

〔表〕 3－5－15 溜池一覧

(農村整備課 平成31年2月)

施設		た め 池 名 称	所 在 地			有効貯水量 (m3)	防災重点 ため池	ハザード マップ
コード								
02202	10001	長内堤	弘前市	大字	十腰内字猿沢	3,200		
	10003	仁田堤			十面沢字響	3,000		
	10005	鍋川溜池			十腰内字猿沢	78,400	○	○
	10007	今堤(下)			十腰内字猿沢	3,700		
	10008	砂沢溜池(上)			三和字下池神	1,321,000	○	○
	10009	中畑溜池			三和字下恋塚	13,000		
	10010	権佐エ門溜池			三和字下恋塚	6,000		
	10011	沢辺溜池			貝沢字沢辺	2,000		
	10012	下溜池(大開3)			貝沢字沢辺	1,500		
	10013	背鍋溜池			小友字神原	14,000		
	10014	金山3号堤			鬼沢字山ノ越	5,000		○
	10015	金山2号堤			鬼沢字山ノ越	3,000		○
	10016	金山1号堤			鬼沢字山ノ越	5,000		○
	10017	猿沢溜池			鬼沢字山ノ越	4,000		
	10018	ラッパ溜池			高杉字平山	8,000		
	10019	長平衡堤			中別所字平山	3,200		
	10020	七平溜池			高杉字向野	9,000		○
	10021	松の木溜池			高杉字神原	14,000		○
	10022	高野堤			高野	75,000		
	10023	まわたり溜池			小沢字大開	10,000		
	10024	中野堤			悪戸字中野	8,000		○
	10025	悪戸堤			悪戸字中野	10,000		○
	10026	芦野堤			悪戸字芦野	6,000		○
	10027	下茂平衡堤			小沢字大開	9,000		○
	10028	上茂平衡堤			小沢字大開	3,000		○
	10029	後山溜池			久渡寺	30,000		
	10030	小館堤			清水富田字根子尾沢	5,000		
	10033	から堤			悪戸字後沢	3,100		
	10035	寺ヶ沢1号			大沢字外寺ヶ沢	1,100		
	10036	新堤			大沢字寺ヶ沢	14,100		○
	10037	堤ヶ沢堤(下)			大沢字寺ヶ沢	4,800		○
	10038	熊の沢溜池			薬師堂	8,000		○
	10040	寺ヶ沢2号溜池			大沢字外寺ヶ沢	2,000		

施設		た め 池 名 称	所 在 地			有効貯水量 (m3)	防災重点 ため池	ハザード マップ
コード								
02202	10041	中村堤			十腰内字猿沢	1,700		
	10042	丸岡堤			十腰内字猿沢	2,600		
	10043	和島堤			十腰内字猿沢	4,700		
	10044	佐藤堤			鬼沢字猿沢	2,400		
	10045	長内堤			鬼沢字猿沢	6,700		
	10046	砂沢溜池(上-2)			三和字下池神	5,000		
	10047	砂沢溜池(上-1)			三和字下池神	2,500		
	10048	藤田堤			高杉字神原	2,000		○
	10049	赤道池			高杉字神原	12,000		○
	10051	石山堤			悪戸字後山	2,800		
	10052	よご沢堤			小沢字山崎	2,700		
	10053	新田堤(1)			小沢字井沢	1,300		
	10054	新田堤(2)			小沢字井沢	1,900		
	10056	湯湧場堤			貝沢字沢辺	8,000		○
	10057	砂沢溜池(下)			三和字下池神	150,000	○	○
	10058	下堤			大森字田浦	1,500		
	10059	稲刈沢の上			小栗山町字稲刈沢	6,700		
	10061	啓助溜池			高杉字尾上山	9,500		
	10063	奈良寛溜池			鬼沢字猿沢	958,500	○	○
	10064	だんご石堤			十面沢字轡	26,460		○
	10065	新溜池(権佐エ門溜池)			三和字下恋塚	26,000		
	10066	弥八(大開 2)溜池			貝沢字沢辺	1,440		
	10067	新溜池(大開 1)			貝沢字沢辺	3,280		
	10068	手代森堤			高杉字尾上山	45,000	○	○
02202	10069	温水第 1 号溜池			高杉字尾上山	1,800		○
	10070	檜ノ木溜池(1)			檜ノ木字牧野	3,750		○
	10071	檜ノ木溜池(2)			檜ノ木字牧野	12,150		○
	10072	檜ノ木溜池(3)			檜ノ木字牧野	79,650	○	○
	10073	堰戸池			高杉字尾上山	20,500		
	10074	田沼溜池			高杉字尾上山	10,000		
	10075	神原堤			高杉字神原	64,200	○	○
	10076	中堤			清水富田字寺田	28,800		○
	10077	大開堤			悪戸字後沢	90,000	○	○
	10078	鶴ノ子沢堤			小沢字鶴ノ子沢	112,700	○	○
	10079	菖蒲沢堤			大和沢字中岸田	6,125		○

施設		た め 池 名 称	所 在 地			有効貯水量 (m3)	防災重点 ため池	ハザード マップ
コード								
02202	10080	牛沢溜池			松木平字松本	64,320		
	10081	佐助堤			小沢字井沢	4,554		
	10082	小松ヶ沢溜池			小栗山字稲刈沢	28,800		
	10083	三日月池			十腰内字野中	8,800		
	10084	森堤			十腰内字猿沢	6,687		
	10085	藤越堤			十腰内字猿沢	9,880		
	10086	平田森堤			十面沢轡	1,760		
	10087	白狐沢堤			十面沢轡	1,800		
	10089	木村堤			十腰内字猿沢	600		
	10091	孫兵衛溜池			三和字下恋塚	4,600		
	10092	三助溜池			大森字田浦	4,400		
	10093	あまぎ沢堤			鬼沢字山ノ越	13,000		○
	10094	安衛門溜池			中別所字向野	600		
	10095	下堤			平山字赤沢	1,100		
	10096	大堤			平山字赤沢	5,700		
	10097	山形堤(2)			悪戸字中野	7,400		○
	10098	井沢堤			小沢字広野	5,600		
	10099	焼山溜池			十面沢字大面	5,400		
	10100	馬屋溜池			十腰内字野中	5,800		
	10101	新田子堤			小沢字井沢	4,500		
	10102	丸勝溜池			十腰内字猿沢	1,500		
	10103	十腰内第 1 溜池			十腰内字猿沢	4,000		
	10104	十腰内第 2 溜池			十腰内字猿沢	1,400		
	10105	十腰内第 3 溜池			十腰内字猿沢	3,400		
	10106	十腰内第 4 溜池			十腰内字猿沢	1,900		
	10107	十腰内第 5 溜池			十腰内字猿沢	2,600		
	10108	十腰内第 6 溜池			十腰内字猿沢	10,300		
	10109	十腰内第 7 溜池			十腰内字猿沢	1,500		
	10110	十面沢第 1 溜池			十面沢	14,600		
	10111	十面沢第 2 溜池			十面沢	23,600		
	10112	十面沢第 3 溜池			十面沢	2,900		
	10113	十面沢第 4 溜池			十面沢	1,400		
	10114	十面沢第 5 溜池			十面沢	2,200		
	20001	葛西堤			百沢字東岩木山	17,500		
	20002	中野堤			常盤野字黒沢	2,200		○

施設		た め 池 名 称	所 在 地			有効貯水量 (m3)	防災重点 ため池	ハザード マップ
コード								
	20003	朝鮮溜池			常盤野	8,000		
02202	20004	鍋倉堤			百沢字東岩木山	10,000		
	20006	長谷川堤			百沢字東岩木山	4,000		
	20008	杉山溜池			百沢字東岩木山	13,100		
	20009	長坂貯水池			五代	43,400	○	○
	20010	小杉沢 2 号			百沢字東岩木山	14,167		○
	20011	小杉沢 1 号			百沢字東岩木山	51,200	○	○
	20012	細越堤			百沢字東岩木山	16,400		
	20013	高岡溜池			高岡	12,200		
	20014	福沢堤			百沢	0		
	20016	上堤			如来瀬字大久保	14,700		
02202	20017	植田堰堤			新岡字外ノ沢	16,500		
	20018	新法寺温水溜池			百沢字東岩木山	42,000	○	○
	20019	よね溜池			常盤野	800		
	20020	山土溜池			常盤野	10,850		
	20021	越善谷堤			常盤野	1,500		
	20022	下堤			葛原	8,000		
	20023	第一小森山			百沢	1,600		
	20024	第二小森山			百沢	600		
	20025	第三小森山			百沢	300		
	30001	坂市沢溜池			坂市	20,000		○
	30002	石田ノ溜池			坂市	5,000		
	30003	篋九枚堤			相馬	2,800		
	30004	太平森堤			紙敷沢	5,400		
	30005	黒滝堤			湯口	18,200		○
	30006	田中堤			水木在家	3,920		
	30007	大森堤			水木在家	4,290		○
	30008	岩波堤			水木在家	875		
	30009	大畑溜池			坂市沢	4,000		

〔表〕 3－5－16 道路危険箇所（一般国道、主要地方道、一般県道、市道）

（青森県県土整備部道路課 平成29年4月）

①一般国道

点検対象項目	路 線 名	迂回路	事前規制	延長 (m)	所 在 地	評価ランク
地吹雪	国道102号	有	未指定	2,540	大字福村	カルテ監視

②主要地方道

点検対象項目	路 線 名	迂回路	事前規制	延長 (m)	所 在 地	評価ランク
落石・崩壊	岩崎西目屋弘前線	無	指定	70	大字国吉字耕田37-4	要対策
地吹雪	岩木山環状線	無	未指定	1,800	大字十腰内字猿沢	要対策
地吹雪	岩木山環状線	有	未指定	400	大字大森字勝山	要対策
地吹雪	弘前鰯ヶ沢線	有	未指定	100	大字宮地字富田	カルテ監視
地吹雪	弘前鰯ヶ沢線	有	未指定	80	大字常盤野字湯段菰	カルテ監視
地吹雪	弘前岳鰯ヶ沢線	有	未指定	460	大字熊嶋字亀田	カルテ監視
地吹雪	弘前鰯ヶ沢線	有	未指定	100	大字鬼沢字山ノ越	カルテ監視
地吹雪	弘前鰯ヶ沢線	有	未指定	180	大字大森字勝森	カルテ監視
地吹雪	五所川原岩木線	無	未指定	1,660	大字青女子字吉野	カルテ監視
地吹雪	五所川原岩木線	無	未指定	380	大字高杉字山下	カルテ監視
地吹雪	弘前環状線	有	未指定	500	大字元薬師堂字元薬師堂	カルテ監視

③一般県道

点検対象項目	路線名	迂回路	事前規制	延長 (m)	所 在 地	評価ランク
落石・崩壊	相馬常盤野線	有	指定	37	大字大助字野田240-29	要対策
落石・崩壊	相馬常盤野線	有	指定	130	大字大助字野田240-29	要対策
落石・崩壊	相馬常盤野線	有	指定	121	大字大助字竜ノ口123-1	要対策
落石・崩壊	相馬常盤野線	有	指定	33	大字沢田字園村174-4	要対策
落石・崩壊	関ヶ平五代線	有	未指定	120	相馬大字藤沢字野田	カルテ監視
落石・崩壊	相馬常盤野線	有	指定	60	大字大助字竜ノ口78-35	カルテ監視
落石・崩壊	相馬常盤野線	有	指定	35	大字沢田字甚沢50-8	カルテ監視
落石・崩壊	相馬常盤野線	有	指定	135	大字沢田字甚沢50-21	カルテ監視
雪崩	相馬常盤野線	無	指定	50	大字大助字竜ノ口	カルテ監視
雪崩	相馬常盤野線	無	指定	40	大字大助字竜ノ口	カルテ監視
雪崩	相馬常盤野線	無	指定	40	大字沢田字園村	カルテ監視
雪崩	相馬常盤野線	無	未指定	80	大字中畑字外山	カルテ監視
地吹雪	石川土手町線	無	未指定	400	大字大沢字荒田	カルテ監視
地吹雪	石川土手町線	無	未指定	520	大字大沢字西前田	カルテ監視
地吹雪	石川百田線	有	未指定	1,080	大字石川字外坪	カルテ監視

## ④市 道

(土木課 平成30年4月)

点検対象項目	路線名	迂回路	事前規制	延長 (m)	所 在 地	評価ランク
落石・崩壊	長坂線	あり	未指定	84	大字下湯口字扇田	カルテ監視
落石・崩壊	大沢・堂ヶ平線	あり	未指定	98	大字大沢字上山ヶ田	カルテ監視
落石・崩壊	向山五所線	あり	未指定	548	大字相馬字野脇	要対策
落石・崩壊	向山五所線	あり	未指定	130	大字相馬字野脇	要対策
落石・崩壊	堰根線	あり	未指定	282	大字紙漣沢字堰根	要対策
落石・崩壊	大石線	あり	未指定	50	大字紙漣沢字山越	要対策
落石・崩壊	山田線	あり	未指定	60	大字相馬字竜ヶ平	要対策
落石・崩壊	舟打沢田線	なし	未指定	260	大字相馬字篋九枚	要対策
落石・崩壊	舟打沢田線	なし	未指定	130	大字相馬字篋九枚	要対策
落石・崩壊	舟打沢田線	なし	未指定	73	大字相馬字篋九枚	要対策
落石・崩壊	舟打沢田線	なし	未指定	19	大字相馬字篋九枚	要対策
落石・崩壊	舟打沢田線	なし	未指定	127	大字相馬字篋九枚	要対策
落石・崩壊	舟打沢田線	なし	未指定	28	大字相馬字篋九枚	要対策
落石・崩壊	茶臼線	あり	未指定	89	大字湯口字一ノ安田	要対策
落石・崩壊	茶臼線	あり	未指定	43	大字湯口字一ノ下り山	要対策
落石・崩壊	茶臼線	あり	未指定	44	大字湯口字一ノ下り山	要対策
落石・崩壊	竜ヶ平線	あり	未指定	123	大字相馬字篋九枚	要対策
岩石崩壊	薬師道沢田1号	あり	未指定	25	大字薬師堂字沢田	カルテ監視
岩石崩壊	舟打沢田線	なし	未指定	75	大字相馬字篋九枚	要対策
岩石崩壊	舟打沢田線	なし	未指定	120	大字相馬字篋九枚	要対策
岩石崩壊	舟打沢田線	なし	未指定	20	大字沢田字園村	要対策
岩石崩壊	竜ヶ平線	あり	未指定	125	大字相馬字篋九枚	カルテ監視
雪崩	大助平山線	あり	未指定	55	大字大助字野田	カルテ監視
雪崩	舟打沢田線	なし	未指定	90	大字沢田字鉢吞沢	カルテ監視
雪崩	舟打沢田線	なし	未指定	25	大字沢田字園村	要対策
盛土	大森三和線	あり	未指定	42	大字三和字下恋塚	カルテ監視
盛土	大森三和線	あり	未指定	88	大字三和字下恋塚	カルテ監視
盛土	大森三和線	あり	未指定	115	大字三和字下恋塚	カルテ監視
盛土	十面沢笹館線	あり	未指定	240	大字笹館字福山	カルテ監視
盛土	十面沢笹館線	あり	未指定	185	大字笹館字福山	カルテ監視
盛土	檜木用田4号線	あり	未指定	65	大字鬼沢字山ノ越	カルテ監視
盛土	檜木用田4号線	あり	未指定	60	大字鬼沢字二千苺	カルテ監視
盛土	桜ヶ丘12号線	あり	未指定	90	大字小沢字山崎	カルテ監視
擁壁	大森三和線	あり	未指定	33	大字三和字下恋塚	要対策
擁壁	十面沢笹館線	あり	未指定	37.3	大字十面沢字沢田	カルテ監視

点検対象項目	路線名	迂回路	事前規制	延長 (m)	所 在 地	評価ランク
擁壁	悪戸小沢線	あり	未指定	39.7	大字悪戸字中野	カルテ監視
擁壁	悪戸小沢線	あり	未指定	125	大字悪戸字中野	カルテ監視
擁壁	悪戸小沢線	あり	未指定	78	大字悪戸字中野	カルテ監視
擁壁	中野座頭石線	あり	未指定	175	大字一野渡字西平山	カルテ監視
擁壁	常源寺線	あり	未指定	14	大字西茂森一丁目	カルテ監視
擁壁	悪戸中野 1 号線	あり	未指定	52	大字悪戸字中野	要 対 策
擁壁	向山五所線	あり	未指定	59	大字五所字野沢	要 対 策
擁壁	向山五所線	あり	未指定	71	大字五所字野沢	要 対 策
擁壁	山越地形線	あり	未指定	66	大字紙漣沢字山越	要 対 策
擁壁	堰根線	あり	未指定	65	大字紙漣沢字堰根	要 対 策
擁壁	坂市沢枝線	あり	未指定	32	大字坂市字坂市沢	要 対 策
擁壁	坂市沢枝線	あり	未指定	90	大字坂市字坂市沢	要 対 策
擁壁	坂市沢枝線	あり	未指定	67	大字坂市字坂市沢	要 対 策
擁壁	坂市沢枝線	あり	未指定	33	大字坂市字坂市沢	要 対 策
擁壁	藤沢大助線	あり	未指定	16	大字藤沢字野田	要 対 策
擁壁	舟打沢田線	なし	未指定	21	大字沢田字園村	カルテ監視
橋梁基礎の洗掘	山越地形線	あり	未指定	61	大字紙漣沢字地形	カルテ監視
橋梁基礎の洗掘	舟打沢田線	なし	未指定	63	大字沢田字園村	カルテ監視
橋梁基礎の洗掘	湯口東線	あり	未指定	42	大字湯口字一ノ細川	カルテ監視
地吹雪	大森・大石線	あり	未指定	550	大字大森	カルテ監視
地吹雪	小友・笹館線	あり	未指定	350	大字小友	カルテ監視
地吹雪	青女子・糠坪線	あり	未指定	1450	大字青女子	カルテ監視
地吹雪	中崎・小山線	あり	未指定	450	大字中崎	カルテ監視
地吹雪	平山線	あり	未指定	180	大字平山	カルテ監視
地吹雪	駒越・土堂線	あり	未指定	900	大字藤代	カルテ監視
地吹雪	岳・湯段・瑞穂線	あり	未指定	200	大字常盤野字湯段范	要 対 策
地吹雪	岳・湯段・瑞穂線	あり	未指定	200	大字常盤野字湯段范	要 対 策
地吹雪	岳・湯段・瑞穂線	あり	未指定	200	大字常盤野字湯段范	要 対 策
地吹雪	岳・湯段・瑞穂線	あり	未指定	200	大字常盤野字湯段范	要 対 策



〔表〕 3－6－1 自主防災組織一覧

(防災課 令和元年10月現在)

	自主防災組織の名称	結 成 日
1	和徳大通り町会	平成 元年 4月 1日
2	大清水町会	平成10年11月21日
3	早稲田中央町会	平成17年11月 1日
4	常盤野町会自主防災組織	平成23年 7月 1日
5	槌子町会自主防災会	平成23年10月28日
6	沢田町会自主防災会	平成23年12月 5日
7	藍内町会自主防災会	平成23年12月 2日
8	石渡町会自主防災連絡協議会	平成24年 4月12日
9	葛原町会自主防災会	平成24年 7月20日
10	土堂町会自主防災会	平成24年12月 1日
11	相馬町会自主防災会	平成25年 1月18日
12	昴町会自主防災会	平成25年 1月18日
13	湯口町会自主防災会	平成25年 1月18日
14	山田町会自主防災会	平成25年 1月18日
15	大助町会自主防災会	平成25年 1月18日
16	桐ノ木沢町会自主防災会	平成25年 1月18日
17	黒滝町会自主防災会	平成25年 1月18日
18	水木在家町会自主防災会	平成25年 1月18日
19	前相馬町会自主防災会	平成25年 1月18日
20	坂市町会自主防災会	平成25年 1月18日
21	藤沢町会自主防災会	平成25年 1月18日
22	安田町会自主防災会	平成25年 1月18日
23	紙漉沢町会自主防災会	平成25年 1月18日
24	五所町会自主防災会	平成25年 1月18日
25	松森町自主防災会	平成25年 2月 5日
26	十面沢自主防災会	平成25年 4月 1日
27	小金崎町会自主防災会	平成25年 7月 1日
28	船水町会自主防災の会	平成25年 8月 1日
29	四ツ谷町会自主防災会	平成25年 8月26日
30	乳井町会自主防災会	平成25年 9月 1日
31	上弥生町会自主防災会	平成25年 9月 1日
32	二ツ屋町会自主防災会	平成25年 9月22日
33	石川町会自主防災会	平成25年11月 1日
34	大沢町会自主防災会	平成26年 4月 6日
35	石渡ホームタウン町会自主防災会	平成26年 4月15日
36	薬師堂町会自主防災会	平成26年 4月20日
37	中別所自主防災会	平成26年 8月24日
38	亀甲町自主防災委員会	平成26年 9月17日
39	国吉町会自主防災会	平成26年11月18日
40	原ヶ平町会自主防災会	平成26年12月21日
41	自由ヶ丘町会自主防災会	平成27年 1月 8日
42	堂ヶ沢町会自主防災会	平成27年 4月 1日
43	三日月町会自主防災会	平成27年 4月 1日
44	平山町会自主防災会	平成27年 4月 1日
45	一野渡町会自主防災会	平成27年 4月 1日
46	清水森町会自主防災会	平成27年 4月 1日
47	真土町会自主防災会	平成27年 4月 1日
48	蒔苗町会自主防災会	平成27年 4月 1日
49	三ツ森町会自主防災会	平成27年 4月 1日
50	栄町町会自主防災会	平成27年 4月 1日

	自主防災組織の名称	結 成 日
51	泉野町会自主防災会	平成27年 4月 1日
52	中崎町会自主防災会	平成27年 6月10日
53	小山町会自主防災会	平成27年 7月27日
54	中新町自主防災会	平成27年 9月29日
57	天王台町会自主防災連絡協議会	平成27年 7月 1日
58	駒越町会自主防災会	平成28年 1月17日
59	三世寺町会自主防災会	平成28年 4月 1日
60	藤内町自主防災会	平成28年 4月 1日
61	十腰内町会自主防災会	平成28年 4月 1日
62	藤代町会	平成28年 4月20日
63	西部仲町自主防災会	平成28年 4月20日
64	茂森町会自主防災会	平成28年 6月 1日
65	下大川町会自主防災会	平成28年 7月 1日
66	城北町会自主防災会	平成28年10月21日
67	向外瀬町会自主防災会	平成29年 4月 1日
68	狼森町会自主防災会	平成29年 4月 1日
69	高岡町会自主防災会	平成29年 4月2 日
70	安原町会自主防災会	平成29年 4月10日
71	田園町会自主防災会	平成29年 5月24日
72	賀田町会自主防災会	平成29年 6月15日
73	中野町会自主防災会	平成29年 4月 1日
74	愛宕町会自主防災会	平成29年 4月 9日
74	上桔梗野町会自主防災会	平成29年10月 1日
76	弥生地区防災協力会	平成29年10月 1日
77	中畑町会自主防災会	平成30年 6月19日
76	吉川町会自主防災会	平成30年 9月 1日
77	平和台町会自主防災会	平成30年10月 1日
78	田中町会自主防災会	平成30年10月25日
79	三岳町会自主防災会	平成31年 4月18日
80	上大川町会自主防災会	令和 1年 5月21日
81	南城西町会防災会	令和 1年 8月 1日
82	小比内あすなろ町会自主防災会	令和 1年 9月18日
83	黒土町会自主防災会	令和 1年10月15日

〔表〕 3－10－1 指定避難所及び指定緊急避難場所の指定現況

(防災課 令和元年 8 月)

学区	施設名	所在地	指定緊急避難場所					指定 避難所	備 考
			災害種別ごとの適否						
			洪水・ 浸水	土石流 崖崩れ等	地震	大規模 な火事	火山現象		
1 裾野	裾野小学校	十面沢字轡 293	○	○	○	×	○	○	
	裾野中学校	十面沢字湯ヶ森 40	○	○	○	×	○	○	
	裾野地区体育文化交流センター	十面沢字轡 8-9	○	○	○	×	○	○	岩 4
	十腰内集会所	十腰内字猿沢	○	○	○	×	○	－	
	三日月公民館	十腰内字野中	○	○	○	×	○	－	
	十面沢農業研修会館	十面沢字轡 72-3	○	○	○	×	○	－	土砂
	裾野小学校グラウンド	十面沢字轡 293	○	○	○	○	×	－	
	裾野中学校グラウンド	十面沢字湯ヶ森 40	○	○	○	○	×	－	
	十面沢農村公園	十面沢字沢田 92-1	○	○	○	×	×	－	
2 自得	自得小学校	鬼沢字菖蒲沢 109-4	○	○	○	×	○	○	土砂、岩 3
	堂ヶ沢町民会館	鬼沢字山ノ越	○	○	○	×	○	－	
	鬼沢研修会館	鬼沢字後田 191	○	○	○	×	○	－	
	檜木集会所	檜木字牧野 195-8	○	○	○	×	○	－	
	自得小学校グラウンド	鬼沢字菖蒲沢 109-4	○	○	○	×	×	－	
3 小友	小友小学校	小友字宇田野 1140	×	○	○	×	○	○洪水時不可	浸水深 0.5～3.0m 未満
	小友小学校グラウンド	小友字宇田野 1140	×	○	○	○	×	－	浸水深 0.5～3.0m 未満
	小友農村公園	小友字宇田野 199-1	×	○	○	×	×	－	

学区	施設名	所在地	指定緊急避難場所					指定 避難所	備 考
			災害種別ごとの適否						
			洪水・ 浸水	土石流 崖崩れ等	地震	大規模 な火事	火山現象		
4 三和	三和小学校	三和字川合 251-2	×	○	○	×	○	○洪水時不可	浸水深 0.5～3.0m 未満
	三和小学校グラウンド	三和字川合 251-2	×	○	○	×	×	－	浸水深 0.5～3.0m 未満
	笹館農村公園	笹館字福山 46	○	○	○	○	×	－	
5 新和	新和小学校	青女子字桜苅 292-4	×	○	○	×	○	○洪水時不可	浸水深 0.5～3.0m 未満
	新和中学校	種市字小島 57-2	×	○	○	×	○	○洪水時不可	浸水深 0.5～3.0m 未満
	新和地区体育文化交流センター	種市字木幡 387	×	○	○	×	○	○洪水時不可	浸水深 0.5～3.0m 未満
	新和小学校グラウンド	青女子字桜苅 292-4	×	○	○	○	×	－	浸水深 0.5～3.0m 未満
	新和中学校グラウンド	種市字小島 57-2	×	○	○	○	×	－	浸水深 0.5～3.0m 未満
6 高杉	高杉小学校	高杉字神原 7-1	×	○	○	×	○	○洪水時不可	浸水実績あり
	北辰中学校	高杉字五反田 191	○	○	○	×	○	○	岩 4、後長 3、大峰 3
	北辰学区高杉ふれあいセンター	独狐字山辺 72-1	○	○	○	×	○	○	岩 3、後長 3、大峰 3
	独狐農業研修会館	独狐字松ヶ沢 20-16	○	○	○	×	○	－	
	高杉小学校グラウンド	高杉字神原 7-1	×	○	○	×	×	－	浸水実績あり
	北辰中学校グラウンド	高杉字五反田 191	○	○	○	○	×	－	
	糠坪農村公園	糠坪字矢作 6 9	○	○	○	×	×	－	
	四ツ谷農村公園	高杉字五反田 274-12	○	○	○	×	×	－	
	独狐の森農村公園	独狐字松ヶ沢 48-1	○	○	○	○	×	－	
7 船沢	船沢小学校	細越字早稲田 42	○	○	○	×	○	○	土砂、岩 4
	船沢中学校	富栄字浅井名 1	○	○	○	×	○	○	
	中別所集会所	中別所字電 42-2	○	○	○	×	○	－	
	三ツ森町民会館	富栄字浅井名	○	○	○	×	○	－	
	細越町民会館	細越字早稲田	○	○	○	×	○	－	

学区	施設名	所在地	指定緊急避難場所					指定 避難所	備 考
			災害種別ごとの適否						
			洪水・ 浸水	土石流 崖崩れ等	地震	大規模 な火事	火山現象		
7 船沢	蒔苗町民会館	蒔苗字福岡 67-1	○	○	○	×	○	-	
	上弥生集会所	百沢字東岩木山 876-1	○	○	○	×	○	-	
	杉山集会所	百沢字東岩木山 141-4	○	○	○	×	○	-	
	船沢小学校グラウンド	細越字早稲田 42	○	○	○	×	×	-	
	船沢中学校グラウンド	富栄字浅井名 1	○	○	○	○	×	-	
	富栄農村公園	富栄字笹崎 126	○	○	○	×	×	-	
8 三省	三省小学校	中崎字野脇 142-2	×	○	○	×	○	○洪水時不可	浸水深 3.0～5.0m 未満
	三省小学校グラウンド	中崎字野脇 142-2	×	○	○	×	×	-	浸水深 3.0～5.0m 未満
9 致遠	致遠小学校	浜の町北一丁目 7-1	×	○	○	×	○	○洪水時不可	浸水深 0.5～3.0m 未満
	町田地区ふれあいセンター	町田一丁目 4-1	×	○	○	×	○	○洪水時不可	浸水深 0.5～3.0m 未満
	河西体育センター	石渡一丁目 19-1	×	○	○	×	○	○洪水時不可	浸水深 0.5～3.0m 未満
	すぱーく弘前	石渡一丁目 19-2	-	-	-	-	-	○補完	浸水深 0.5～3.0m 未満
	石渡ホームタウン集会所	石渡四丁目 12	○	○	○	×	○	-	
	土堂町会集会所	土堂字長瀬 74	○	○	○	×	○	-	
	致遠小学校グラウンド	浜の町北一丁目 7-1	×	○	○	○	×	-	浸水深 0.5～3.0m 未満
	浜の町児童公園	浜の町西二丁目 6-6	×	○	○	×	×	-	浸水深 0.5～3.0m 未満
	浜の町団地第一児童公園	浜の町東五丁目 3-59	×	○	○	×	×	-	浸水深 0.5～3.0m 未満
	浜の町団地第二児童公園	浜の町東四丁目 3-14	×	○	○	×	×	-	浸水深 0.5～3.0m 未満
	石渡児童公園	石渡二丁目 6-16 外	×	○	○	×	×	-	浸水深 0.5～3.0m 未満
	石渡ふれあい公園	石渡四丁目 12-1	×	○	○	×	×	-	浸水深 0.5m 未満
	ふじの公園	藤野二丁目 1	×	○	○	○	×	-	浸水深 0.5～3.0m 未満
	元薬師堂農村公園	元薬師堂 32	×	○	○	×	×	-	浸水深 0.5～3.0m 未満

学区	施設名	所在地	指定緊急避難場所					指定 避難所	備 考
			災害種別ごとの適否						
			洪水・ 浸水	土石流 崖崩れ等	地震	大規模 な火事	火山現象		
1 0 城東	城東小学校	大久保字西田 105-40	×	○	○	×	○	○洪水時不可	浸水深 0.5～3.0m 未満
	城東小学校グラウンド	大久保字西田 105-40	×	○	○	○	×	－	浸水深 0.5～3.0m 未満
	宮川第六児童公園	堅田二丁目 103	×	○	○	×	×	－	浸水深 0.5～3.0m 未満
	撫牛子児童公園	神田五丁目 103	×	○	○	×	×	－	浸水深 0.5～3.0m 未満
	大久保第一公園	大久保字西田 145-27 外	×	○	○	×	×	－	浸水深 0.5～3.0m 未満
	大久保第二公園	大久保字西田 421	×	○	○	×	×	－	浸水深 0.5～3.0m 未満
	大久保第三公園	大久保字西田 388-6 外	×	○	○	×	×	－	浸水深 0.5～3.0m 未満
1 1 福村	福村小学校	福村一丁目 1-1	○	○	○	×	○	○	浸水深 0.5m 未満、岩 3、平 3、腰 4
	福村小学校グラウンド	福村一丁目 1-1	×	○	○	○	×	－	浸水深 0.5m 未満
	福村公園	早稲田四丁目 103-1	○	○	○	○	×	－	
	早稲田美南公園	早稲田三丁目 103-1	○	○	○	×	×	－	
	福田第二公園	早稲田一丁目 103-1	○	○	○	×	×	－	
	種元公園	田園四丁目 103-1	○	○	○	×	×	－	
	豊川公園	田園五丁目 103-1	×	○	○	×	×	－	浸水深 0.5～3.0m 未満
1 2 豊田	豊田小学校	豊田一丁目 4-1	○	○	○	×	○	○	浸水深 0.5m 未満、岩 4、平 4、腰 4
	第五中学校	川先二丁目 4-1	○	○	○	×	○	○	岩 4、平 4、腰 3
	克雪トレーニングセンター	豊田二丁目 3-1	○	○	○	×	○	○	岩 4、平 4、腰 4
	サンライフ弘前	豊田一丁目 8-1	－	－	－	－	－	○補完	
	青森県武道館	豊田二丁目 3	－	－	－	－	－	○補完	
	弘前医療福祉大学	小比内三丁目 11	－	－	－	－	－	○補完	
	弘前東高等学校	川先四丁目 4-1	－	－	－	－	－	○補完	浸水深 0.5m 未満
	弘前運動公園	豊田二丁目 3	○	○	○	○	×	－	

学区	施設名	所在地	指定緊急避難場所					指定 避難所	備 考
			災害種別ごとの適否						
			洪水・ 浸水	土石流 崖崩れ等	地震	大規模 な火事	火山現象		
1 2 豊田	豊田小学校グラウンド	豊田一丁目 4-1	○	○	○	○	×	-	浸水深 0.5m 未満
	第五中学校グラウンド	川先二丁目 4-1	×	○	○	○	×	-	雨水貯留地
	城東第十三児童公園	高田五丁目 103-1	○	○	○	×	×	-	
	小比内公園	川先一丁目 103	×	○	○	○	×	-	浸水深 0.5～3.0m 未満
	外崎児童公園	外崎二丁目 103	×	○	○	×	×	-	浸水深 0.5～3.0m 未満
	城東第六児童公園	城東三丁目 103	×	○	○	×	×	-	浸水深 0.5～3.0m 未満
	城東第七児童公園	城東四丁目 103	×	○	○	×	×	-	浸水深 0.5～3.0m 未満
	小比内第二児童公園	川先三丁目 103	×	○	○	×	×	-	
	城東ふれあい公園	城東五丁目 103	×	○	○	×	×	-	浸水深 0.5m 未満
	高田公園	高田一丁目 103	○	○	○	×	×	-	浸水深 0.5～3.0m 未満
1 3 堀越	堀越小学校	門外一丁目 3-3	○	○	○	×	○	○	岩 4、平 3、腰 4
	堀越公民館	門外二丁目 3-11	○	○	○	×	○	○	
	泉野多目的コミュニティ施設	泉野三丁目 6-2	○	○	○	×	○	○	
	川合町民会館	川合字浅田 90	×	○	○	×	○	-	浸水深 0.5m 未満
	堀越小学校グラウンド	門外一丁目 3-3	○	○	○	○	×	-	
	泉野公園	泉野三丁目 103	○	○	○	○	×	-	
	大清水第一公園	大清水一丁目 103	○	○	○	×	×	-	
	大清水第二公園	大清水四丁目 103-1	○	○	○	×	×	-	
	泉野第一公園	泉野一丁目 6	○	○	○	×	×	-	
	泉野第二公園	泉野二丁目 6	○	○	○	×	×	-	
	小比内第三児童公園	小比内五丁目 103	○	○	○	×	×	-	

学区	施設名	所在地	指定緊急避難場所					指定 避難所	備 考
			災害種別ごとの適否						
			洪水・ 浸水	土石流 崖崩れ等	地震	大規模 な火事	火山現象		
1 4 文京	文京小学校	中野一丁目 1-1	○	○	○	×	○	○	岩 4、腰 4
	第三中学校	豊原一丁目 3-3	○	○	○	×	○	○	浸水深 0.5m 未満、岩 4、腰 3
	弘前実業高等学校	中野三丁目 6-10	○	○	○	×	○	○	岩 4
	弘前大学第一体育館及び第二体育館	文京町 1	-	-	-	-	-	○補完	
	文京小学校グラウンド	中野一丁目 1-1	×	○	○	×	×	-	浸水深 0.5m 未満
	第三中学校グラウンド	豊原一丁目 3-3	×	○	○	○	×	-	浸水深 0.5～3.0m 未満
	弘前学院大学屋外	稔町 13-1	○	○	○	×	×	-	
	三岳公園	北園一丁目 10-3	×	○	○	○	×	-	浸水深 0.5～3.0m 未満
	西弘前児童公園	中野一丁目 7-2	○	○	○	×	×	-	
	山崎児童公園	山崎二丁目 4-35	○	○	○	×	×	-	
	北園児童公園	北園二丁目 9-16	×	○	○	×	×	-	浸水深 0.5m 未満
	上二ツ堤児童公園	城南二丁目 20-21	○	○	○	×	×	-	
	富士見台公園	富士見台一丁目 5-14	○	○	○	×	×	-	
	文京公園	文京町 8-15 外	○	○	○	×	×	-	
1 5 松原	松原小学校	松原東二丁目 17	○	○	○	×	○	○	岩 4、腰 4
	弘前大学教育学部附属小学校屋内運動場	学園町 1-1	-	-	-	-	-	○補完	
	松原小学校グラウンド	松原東二丁目 17	○	○	○	×	×	-	
	松原児童公園	松原東二丁目 17	○	○	○	×	×	-	
	安原第一児童公園	安原二丁目 103-1	○	○	○	×	×	-	
	安原第二児童公園	安原三丁目 5	○	○	○	×	×	-	



学区	施設名	所在地	指定緊急避難場所					指定 避難所	備 考
			災害種別ごとの適否						
			洪水・ 浸水	土石流 崖崩れ等	地震	大規模 な火事	火山現象		
1 6 千年	千年小学校	小栗山字川合 119-7	○	○	○	×	○	○	岩 4
	南中学校	原ヶ平字山中 20-13	○	○	○	×	○	○	岩 4、腰 4
	千年交流センター	原ヶ平五丁目 1-13	○	○	○	×	○	○	
	千年公民館	小栗山字川合 115-1	○	○	○	×	○	○	
	清水森会館	清水森字沼田 39-6	○	○	○	×	○	-	
	千年小学校グラウンド	小栗山字川合 119-7	○	○	○	×	×	-	
	南中学校グラウンド	原ヶ平字山中 20-13	×	○	○	○	×	-	雨水貯留地
	弘前学院聖愛中学高等学校屋外	原ヶ平字山元 112-21	○	○	○	×	×	-	私立学校
	天王台公園	千年四丁目 6	○	○	○	×	×	-	
	広野第三公園	広野一丁目 102	○	○	○	×	×	-	
芹沢多目的広場	小栗山字芹沢地内	○	○	○	○	×	-		
1 7 大和 沢	大和沢小学校	狼森字天王 12-1	○	○	○	×	○	○	岩 4
	一野渡集落農事集会所	一野渡字岡本 16-2	○	○	○	×	○	-	土砂
	大和沢小学校グラウンド	狼森字天王 12-1	○	○	○	○	×	-	
1 8 小沢	小沢小学校	大開二丁目 5-1	○	○	○	×	○	○	岩 4
	弘前南高等学校	大開四丁目 1-1	○	○	○	×	○	○	岩 4
	清水公民館	小沢字御笠見 46-10	○	○	○	×	○	○	
	清水交流センター	大開二丁目 1-2	○	○	○	×	○	○	
	坂元集会所	坂元字山下	○	○	○	×	○	-	土砂
	小沢小学校グラウンド	大開二丁目 5-1	○	○	○	○	×	-	
	グリーン児童公園	青樹町 19-1	○	○	○	×	×	-	

学区	施設名	所在地	指定緊急避難場所					指定 避難所	備 考
			災害種別ごとの適否						
			洪水・ 浸水	土石流 崖崩れ等	地震	大規模 な火事	火山現象		
1 8 小沢	桜ヶ丘第一児童公園	桜ヶ丘二丁目 10-9	○	○	○	×	×	-	
	桜ヶ丘第二児童公園	桜ヶ丘三丁目 7-9	○	○	○	×	×	-	
	桜ヶ丘中央公園	桜ヶ丘四丁目 14	○	○	○	×	×	-	
	桜ヶ丘第三児童公園	桜ヶ丘一丁目 8-16	○	○	○	×	×	-	
	小沢児童公園	金属町 5-6	○	○	○	×	×	-	
	自由ヶ丘公園	自由ヶ丘一丁目 9-10	○	○	○	×	×	-	
	小沢農村公園	小沢字御笠見 60-7	○	○	○	×	×	-	
1 9 青柳	青柳小学校	悪戸字村元 7-2	○	○	○	×	○	○	岩 4
	青柳小学校グラウンド	悪戸字村元 7-2	○	○	○	×	×	-	
2 0 東目 屋	東目屋ふれあいセンター	中野字中豊田 20	○	○	○	×	○	○	土砂
	中畑町民会館	中畑字俵元 78	○	○	○	×	○	-	
	国吉農業多目的集会施設	国吉字村元 37-1	○	○	○	×	○	-	
	吉川研修会館	吉川字村元	○	○	○	×	○	-	
	黒土コミュニティセンター	黒土字川合 131-1	○	○	○	×	○	-	
	高野集会所	高野字山元	○	○	○	×	○	-	
2 1 和徳	和徳小学校	代官町 107-3	○	○	○	×	○	○	浸水深 0.5m 未満、岩 3、平 3、腰 4
	第一中学校	和徳町 363-13	○	○	○	×	○	○	岩 3、平 3、腰 4
	ラグリー	野田一丁目 4-1	-	-	-	-	-	○補完	
	フォルトーナ	和徳町 140	-	-	-	-	-	○補完	浸水深 0.5m 未満
	堅田集会所	和徳町 333-1	○	○	○	×	○	-	
	和徳小学校グラウンド	代官町 107-3	×	○	○	×	×	-	浸水深 0.5m 未満

学区	施設名	所在地	指定緊急避難場所					指定 避難所	備 考
			災害種別ごとの適否						
			洪水・ 浸水	土石流 崖崩れ等	地震	大規模 な火事	火山現象		
2 1 和徳	第一中学校グラウンド	和徳町 363-13	○	○	○	○	×	－	
	堅田児童公園	堅田四丁目 12-18	×	○	○	×	×	－	浸水深 0.5～3.0m 未満
	宮川第五児童公園	宮川三丁目 103	×	○	○	×	×	－	浸水深 0.5～3.0m 未満
	宮川第四児童公園	宮川二丁目 103	×	○	○	×	×	－	浸水深 0.5m 未満
	駅前北公園	駅前二丁目 103-1	×	○	○	×	×	－	浸水深 0.5m 未満
2 2 東	東小学校	城東中央五丁目 6-1	○	○	○	×	○	○	浸水深 0.5m 未満、岩 4、平 4
	東中学校	末広三丁目 2-1	○	○	○	×	○	○	岩 4、平 4、腰 3
	総合学習センター	末広四丁目 10-1	○	○	○	×	○	○	浸水深 0.5m 未満
	SAPPA-Do	高田四丁目 3-4	－	－	－	－	－	○補完	
	東小学校グラウンド	城東中央五丁目 6-1	×	○	○	○	×	－	浸水深 0.5～3.0m 未満
	東中学校グラウンド	末広三丁目 2-1	×	○	○	○	×	－	浸水深 0.5m 未満
	長四郎公園	城東北二丁目 103	×	○	○	○	×	－	浸水深 0.5～3.0m 未満
	城東公園	末広四丁目 9	×	○	○	○	×	－	浸水深 0.5～3.0m 未満
	城東第一児童公園	城東中央二丁目 103	×	○	○	×	×	－	浸水深 0.5～3.0m 未満
	城東第二児童公園	城東中央三丁目 103	×	○	○	×	×	－	浸水深 0.5m 未満
	城東第三児童公園	稲田一丁目 103	×	○	○	×	×	－	浸水深 0.5m 未満
	城東第五児童公園	城東北三丁目 103	×	○	○	×	×	－	浸水深 0.5～3.0m 未満
	城東第十二児童公園	高田二丁目 103-1	○	○	○	×	×	－	
	長山公園	田園二丁目 4	×	○	○	×	×	－	浸水深 0.5m 未満
2 3 時敏	時敏小学校	宮園一丁目 5-1	×	○	○	×	○	○洪水時不可	浸水深 0.5～3.0m 未満
	弘前中央高校	蔵主町 7-1	○	○	○	×	○	○	岩 4
	弘前市立観光館	下白銀町 2-1	○	○	○	×	○	○	

学区	施設名	所在地	指定緊急避難場所					指定 避難所	備 考
			災害種別ごとの適否						
			洪水・ 浸水	土石流 崖崩れ等	地震	大規模 な火事	火山現象		
2 3 時敏	弘前 B & G 海洋センター	八幡町一丁目 9-1	×	○	○	×	○	○洪水時不可	浸水深 0.5～3.0m 未満
	弘前文化センター	下白銀町 19-4	○	○	○	×	○	○	岩 4
	市民会館	下白銀町 1-6	○	○	○	×	○	○補完	
	時敏小学校グラウンド	宮園一丁目 5-1	×	○	○	○	×	－	浸水深 0.5～3.0m 未満
	鷹揚園	下白銀町 1	○	○	○	○	×	－	
	城北公園	田町三丁目 4-8	×	○	○	○	×	－	浸水深 0.5～3.0m 未満
	宮川第三児童公園	田町五丁目 103	×	○	○	×	×	－	浸水深 0.5～3.0m 未満
	八幡町東公園	八幡町三丁目 103	×	○	○	×	×	－	浸水深 0.5～3.0m 未満
2 4 北	北小学校	青山三丁目 15-1	×	○	○	×	○	○洪水時不可	浸水深 0.5～3.0m 未満
	北小学校グラウンド	青山三丁目 15-1	×	○	○	○	×	－	浸水深 0.5～3.0m 未満
	宮園公園	青山二丁目 103-1	×	○	○	×	×	－	浸水深 0.5～3.0m 未満
	宮園団地第一児童公園	宮園五丁目 7-4	×	○	○	×	×	－	浸水深 0.5～3.0m 未満
	宮園団地第二児童公園	宮園四丁目 2-10	×	○	○	×	×	－	浸水深 0.5～3.0m 未満
	北和徳工業団地レクリエーション公園	清野袋三丁目 8-6	×	○	○	×	×	－	浸水深 0.5～3.0m 未満
	青山いこい公園	青山一丁目 103	×	○	○	×	×	－	浸水深 0.5～3.0m 未満
	岩賀公園	岩賀一丁目 8-1	×	○	○	×	×	－	浸水深 3.0～5.0m 未満
	青山公園	青山五丁目 25-8	×	○	○	×	×	－	浸水深 0.5～1.0m 未満
	桜つつみ公園	向外瀬一丁目地内	×	○	○	×	×	－	浸水深 3.0～5.0m 未満
2 5 城西	城西小学校	新町 236－1	×	○	○	×	○	○洪水時不可	浸水深 0.5～3.0m 未満
	第二中学校	平岡町 72	×	○	○	×	○	○洪水時不可	浸水深 0.5～3.0m 未満
	市民体育館	五十石町 7	×	○	○	×	○	○洪水時不可	浸水深 0.5～3.0m 未満

学区	施設名	所在地	指定緊急避難場所					指定 避難所	備 考
			災害種別ごとの適否						
			洪水・ 浸水	土石流 崖崩れ等	地震	大規模 な火事	火山現象		
2 5 城西	城西小学校グラウンド	新町 236－1	×	○	○	×	×	－	浸水深 0.5～3.0m 未満
	第二中学校グラウンド	平岡町 72	×	○	○	○	×	－	浸水深 0.5～3.0m 未満
	富士見児童公園	栄町四丁目 5-7	×	○	○	×	×	－	浸水深 0.5～3.0m 未満
2 6 西	西小学校	茜町三丁目 2-1	×	○	○	×	○	○洪水時不可	浸水深 0.5～3.0m 未満
	西小学校グラウンド	茜町三丁目 2-1	×	○	○	○	×	－	浸水深 0.5～3.0m 未満
	城西住宅団地中央公園	城西四丁目 103	×	○	○	×	×	－	浸水深 0.5～3.0m 未満
	城西住宅団地北部児童公園	城西二丁目 5	×	○	○	×	×	－	浸水深 0.5～3.0m 未満
	城西住宅団地西部児童公園	城西三丁目 103-2	×	○	○	×	×	－	浸水深 0.5～3.0m 未満
	城西住宅団地南部児童公園	南城西二丁目 103	×	○	○	×	×	－	浸水深 0.5～3.0m 未満
	城西住宅団地東部児童公園	城西五丁目 103	×	○	○	×	×	－	浸水深 0.5～3.0m 未満
	樋の口公園	樋の口二丁目 3-10	×	○	○	×	×	－	浸水深 0.5～3.0m 未満
2 7 大成	大成小学校	御幸町 13-1	○	○	○	×	○	○	岩 4、腰 4
	東北女子短期大学	上瓦ヶ町 25	－	－	－	－	－	○補完	1・2・4・5 階
	大成小学校グラウンド	御幸町 13-1	×	○	○	×	×	－	浸水深 0.5m 未満
	オオヤマザクラ公園	大町二丁目 103-1	×	○	○	×	×	－	浸水深 0.5m 未満
	駅前第四児童公園	大町三丁目 103-1	×	○	○	×	×	－	浸水深 0.5m 未満
	土淵川吉野町緑地	吉野町 2-7	○	○	○	×	×	－	
	駅前第二児童公園	大町一丁目 103-14	×	○	○	×	×	－	浸水深 0.5m 未満
	おおまち森の公園	大町一丁目 8	×	○	○	×	×	－	浸水深 0.5m 未満
	弘前駅城東口緑地	表町 1-43	×	○	○	×	×	－	浸水深 0.5m 未満
	ヒロロスクエア	駅前町 9-20	○補完	○補完	○補完	×	○補完	－	浸水深 0.5m 未満、午前 10 時～午後 8 時

学区	施設名	所在地	指定緊急避難場所					指定 避難所	備 考
			災害種別ごとの適否						
			洪水・ 浸水	土石流 崖崩れ等	地震	大規模 な火事	火山現象		
2 8 三大	第三大成小学校	富田町 47	○	○	○	×	○	○	浸水深 0.5m 未満、岩 4
	東北女子大学	清原一丁目 1-16	-	-	-	-	-	○補完	
	第三大成小学校グラウンド	富田町 47	×	○	○	×	×	-	浸水深 0.5～3.0m 未満
	取上児童公園	清原二丁目 1-1	○	○	○	×	×	-	
	南大町児童公園	南大町一丁目 7	×	○	○	×	×	-	浸水深 0.5～3.0m 未満
	清原児童公園	清原三丁目 11-10	○	○	○	×	×	-	
2 9 朝陽	朝陽小学校	在府町 36	○	○	○	×	○	○	岩 3、平 4、腰 4
	弘前市役所	上白銀町 1-1	○	○	○	×	○	○	土砂、岩 3、平 3、腰 3、後長 3
	りんごの家	清水富田字寺沢 125	○	○	○	×	○	-	
	朝陽小学校グラウンド	在府町 36	○	○	○	×	×	-	
	寺沢川ふれあい公園	茂森新町四丁目 103	○	○	○	×	×	-	
	りんご公園	清水富田字寺沢 125	○	○	○	○	×	-	
3 0 桔梗 野	桔梗野小学校	桔梗野二丁目 21	○	○	○	×	○	○	土砂、岩 3、平 4、腰 4
	第四中学校	樹木五丁目 2-6	○	○	○	×	○	○	岩 3、平 4、腰 4
	弘前高等学校	新寺町 1-1	○	○	○	×	○	○	岩 4
	桔梗野小学校グラウンド	桔梗野二丁目 21	○	○	○	○	×	-	
	第四中学校グラウンド	樹木五丁目 2-6	○	○	○	○	×	-	
	あけぼの児童公園	桔梗野三丁目 10	○	○	○	×	×	-	
	旭ヶ丘児童公園	旭ヶ丘二丁目 2-35	○	○	○	×	×	-	
3 1 石川	石川小学校	石川字庄司川添 19-1	×	○	○	×	○	○洪水時不可	浸水深 0.5～3.0m 未満
	石川中学校	石川字庄司川添 19-1	×	○	○	×	○	○洪水時不可	浸水深 0.5～3.0m 未満

学区	施設名	所在地	指定緊急避難場所					指定 避難所	備 考
			災害種別ごとの適否						
			洪水・ 浸水	土石流 崖崩れ等	地震	大規模 な火事	火山現象		
3 1 石川	東奥義塾高等学校	石川字長者森 61-1	-	-	-	-	-	○補完	
	石川町民会館	石川字石川 84-1	○	○	○	×	○	-	土砂、平 3
	小金崎研修センター	小金崎字留岡 44-2	×	○	○	×	○	-	浸水深 0.5～3.0m 未満
	乳井多目的集会施設	乳井字大清水 133-2	○	○	○	×	○	-	土砂
	石川東老人福祉センター	薬師堂字熊本 51-3	○	○	○	×	○	-	
	大沢町民会館	大沢字上村元 68-3	○	○	○	×	○	-	土砂
	石川小学校グラウンド	石川字庄司川添 19-1	×	○	○	○	×	-	浸水深 0.5～3.0m 未満
	石川中学校グラウンド	石川字庄司川添 19-1	×	○	○	○	×	-	浸水深 0.5～3.0m 未満
3 2 岩木	岩木小学校	五代字前田 451	○	○	○	×	○	○	岩 4、後長 3
	津軽中学校	五代字早稲田 478	○	○	○	×	○	○	岩 4
	中央公民館岩木館	賀田一丁目 18-3	○	○	○	×	○	○	
	岩木 B & G 海洋センター	兼平字猿沢 32-11	○	○	○	×	○	○	土砂、岩 3、後長 3
	岩木文化センター	賀田一丁目 18-4	○	○	○	×	○	○	
	岩木総合支所	賀田一丁目 1-1	○	○	○	×	○	○	土砂、岩 3、後長 3
	龍ノ口研修館	龍ノ口字村元 256-2	×	○	○	×	○	-	浸水深 0.5～3.0m 未満
	鳥井野多目的集会所	鳥井野字長田 50-8	○	○	○	×	○	-	
	如来瀬コミュニティセンター	如来瀬字種本 54-3	○	○	○	×	○	-	
	大久保集会所	如来瀬字大久保平 294	○	○	○	×	○	-	
	八幡多目的集会所	八幡字北原 43-1	○	○	○	×	○	-	
	愛宕多目的集会所	愛宕字山下 42-1	○	○	○	×	○	-	
	五代多目的集会所	五代字沼田 136	○	○	○	×	○	-	

学区	施設名	所在地	指定緊急避難場所					指定 避難所	備 考
			災害種別ごとの適否						
			洪水・ 浸水	土石流 崖崩れ等	地震	大規模 な火事	火山現象		
3 2 岩 木	宮地研修館	宮地字宮本 150－6	○	○	○	×	○	－	
	であいの家あうん	高屋字安田 735－3	×	○	○	×	○	－	浸水深 0.5～3.0m 未満
	岩木小学校グラウンド	五代字前田 451	○	○	○	○	×	－	
	津軽中学校グラウンド	五代字早稲田 478	○	○	○	○	×	－	
	賀田西公園	賀田一丁目 10	○	○	○	×	×	－	
	賀田南公園	賀田二丁目 103	○	○	○	×	×	－	
	鳥井野農村公園	鳥井野字長田 40-1	○	○	○	×	×	－	
	鼻和農村公園	鼻和字西田 174-2	○	○	○	×	×	－	
	五代農村公園	五代字山本 736	○	○	○	×	×	－	
	宮地農村公園	宮地字宮本 159-1	○	○	○	×	×	－	
	岩木いきいきパーク	葛原字大柳 294-1	○	○	○	×	×	－	
	高照神社	高岡字神馬野 87-1	○	○	○	○	○	－	
3 3 常盤野	岩木青少年スポーツセンター	常盤野字湯段菰 1-2	○	○	○	×	○	○火山時不可	土砂
	岩木青少年スポーツセンター第2多目的広場	常盤野字湯段菰 1-42	○	○	○	○	×	－	
3 4 相 馬	相馬小学校	黒滝字二ノ松本 2-4	○	○	○	×	○	○	土砂
	相馬中学校	紙漉沢字山越 48	○	○	○	×	○	○	
	相馬総合支所	五所字野沢 41-1	○	○	○	×	○	○	土砂、岩 3
	相馬ふれあい館	相馬字八反田 25	○	○	○	×	○	○	
	長慶閣	五所字野沢 44-3	－	－	－	－	－	○補完	
	昂地区集会所	昂	○	○	○	×	○	－	
	黒滝担い手センター	黒滝字一ノ川瀬 17	○	○	○	×	○	－	



学区	施設名	所在地	指定緊急避難場所					指定 避難所	備 考
			災害種別ごとの適否						
			洪水・ 浸水	土石流 崖崩れ等	地震	大規模 な火事	火山現象		
3 4 相馬	藤沢活性化施設	藤沢字野田 123ー1	○	○	○	×	○	－	
	藍内町会交流館	藍内字富田 70ー4	○	○	○	×	○	－	
	坂市町会集会所	藤沢字野田 1ー7	○	○	○	×	○	－	
	相馬小学校グラウンド	黒滝字二ノ松本 2-4	○	○	○	○	×	－	
	相馬中学校グラウンド	紙漉沢字山越 48	○	○	○	×	×	－	

#### 凡例

- 指定緊急避難場所…危険が切迫した際に一時的に避難する場所
- 指定避難所…家屋などが被災した場合に被災者が避難生活を送ることができる施設
- 浸水深…洪水で浸水した場合に想定される水の高さ
- 補完…指定避難所などが不足した場合に補完する施設
- 土砂…土砂災害で警戒レベル3（避難準備、高齢者等避難開始）、警戒レベル4（避難勧告又は避難指示）を発令した際に開設予定の避難場所
- 「岩3」、「平3」、「腰3」、「後長3」、「大蜂3」 … 岩木川、平川、腰巻川、後長根川、大蜂川を対象に警戒レベル3、4を発令した際に開設予定の避難場所
- 「岩4」、「平4」、「腰4」 … 岩木川、平川、腰巻川を対象に警戒レベル4を発令した際に開設予定の避難場所

#### 参考

##### 自主避難所

自主避難所は、「指定避難所」とは異なり、台風が弘前市に上陸・接近する恐れがある場合など、市民のみなさんの問い合わせ状況を考慮したうえで、事前の避難を希望される方を対象に一時的に開設するものです。なお、食料品・日用品等の提供はいたしませんので、あらかじめ各自で食料・飲料水・着替え等の最低限の必要品を準備のうえ、避難所にお越しください。

開設予定場所 … 弘前市役所、岩木総合支所、相馬総合支所

〔表〕 3-10-2 福祉避難所

(福祉総務課 令和元年6月)

※福祉避難所は指定避難所への避難後に、市が必要と認めた場合にのみ開設されるため、原則として、当該施設に直接避難することはできません。

No	施設名	施設住所		受入対象者	管理主体
1	グループホーム やすらぎ	弘前市大字	石川字大仏下 53	高齢者	医療法人 恩幸会
2	有料老人ホーム やすらぎ	弘前市大字	石川字大仏下 25-1	高齢者	医療法人 恩幸会
3	有料老人ホーム ふれあい取上	弘前市大字	取上 5 丁目 9-13	高齢者	医療法人 弘愛会
4	有料老人ホーム ふれあい長坂町	弘前市大字	長坂町 4-1	高齢者	医療法人 弘愛会
5	介護老人保健施設 ヴィラ弘前	弘前市大字	岩賀 2 丁目 12-11	高齢者	医療法人 サンメディコ
6	グループホーム ヴィラ弘前	弘前市大字	岩賀 2 丁目 12-11	高齢者	医療法人 サンメディコ
7	介護老人保健施設 あしたばの里・黒石	黒石市	黒石市末広 6-1	高齢者	医療法人 済寿会
8	グループホーム さくら	弘前市大字	高杉字五反田 173-7	高齢者	医療法人 仙知会
9	弘前リカバリーセンター	弘前市大字	高田 1 丁目 10-7	高齢者	医療法人 鶴豊会
10	介護療養型老人保健施設 うめむら	弘前市大字	石渡 1 丁目 1-6	高齢者	医療法人 芳真会
11	草菴デイサービスセンター	弘前市大字	城東 2 丁目 2-6	高齢者	株式会社 草菴
12	有料老人ホーム 草菴倶楽部	弘前市大字	城東中央 3 丁目 1-13	高齢者	株式会社 草菴
13	有料老人ホーム 大雄荘	弘前市大字	高杉字五反田 231	高齢者	株式会社 大与
14	有料老人ホーム メゾン花月	弘前市大字	高杉字五反田 231	高齢者	株式会社 大与
15	有料老人ホーム メゾン田茂木町	弘前市大字	田茂木町 80	高齢者	株式会社 大与
16	有料老人ホーム メゾン長寿温泉	弘前市大字	東城北 3 丁目 4-7	高齢者	株式会社 大与
17	有料老人ホーム メゾン長楽	弘前市大字	銅屋町 2-4	高齢者	株式会社 大与

18	有料老人ホーム きらら	南津軽郡田舎館村	大字堂野前字前川原 80-1	高齢者	株式会社 福寿
19	特別養護老人ホーム 福寿園	弘前市大字	福村字新館添 50-8	高齢者	社会福祉法人 一葉会
20	老人保健施設ながだい荘	西津軽郡鰺ヶ沢町	大字長平町字甲音羽山 65-412	高齢者	社会福祉法人 音羽会
21	有料老人ホーム シニアシティ弘前	弘前市大字	向外瀬字豊田 319-1	高齢者	社会福祉法人 音羽会
22	グループホーム パインの里	弘前市大字	国吉字坂本 138-10	高齢者	社会福祉法人 嶽陽会
23	グループホーム パインの街	弘前市大字	原ヶ平字山元 118-1	高齢者	社会福祉法人 嶽陽会
24	グループホーム パインの森	弘前市大字	一町田字浅井 440-2	高齢者	社会福祉法人 嶽陽会
25	グループホーム ピノッ郷	弘前市大字	五代字田屋敷 240-1	高齢者	社会福祉法人 嶽陽会
26	特別養護老人ホーム 松山荘	弘前市大字	一町田字浅井 443-1	高齢者	社会福祉法人 嶽陽会
27	介護老人保健施設 湖水荘	北津軽郡鶴田町	廻堰字東下山 9 1 - 2	高齢者	社会福祉法人 桂久会
28	特別養護老人ホーム大鰐ホーム	南津軽郡大鰐町	大字大鰐字范頭 9-2	高齢者	社会福祉法人 北光会
29	ケアハウス サン・フラワー	弘前市大字	向外瀬字豊田 320-1	高齢者	社会福祉法人 弘友会
30	有料老人ホーム ふじの郷	南津軽郡藤崎町	大字藤崎字高瀬 2 - 4	高齢者	社会福祉法人 弘友会
31	介護老人保健施設 ふじ苑	弘前市大字	土堂字長瀬 385-1	高齢者	社会福祉法人 桜友会
32	特別養護老人ホーム 白寿園	弘前市大字	大沢字稲元 3-2	高齢者	社会福祉法人 沢朋会
33	グループホーム わかば	弘前市大字	若葉 2 丁目 15-1	高齢者	社会福祉法人 七峰会
34	特別養護老人ホーム サンアップルホーム	弘前市大字	高杉字尾上山 350	高齢者	社会福祉法人 七峰会
35	介護老人保健施設 平成の家	弘前市大字	独狐字石田 121-1	高齢者	社会福祉法人 伸康会
36	グループホーム あけぼの	弘前市大字	浜の町東 1 丁目 7-4	高齢者	社会福祉法人 伸康会
37	グループホーム ふれあい	弘前市大字	独狐字石田 172-1	高齢者	社会福祉法人 伸康会

38	ショートステイ 平成の館	弘前市大字	石渡 4 丁目 13-7	高齢者	社会福祉法人 伸康会
39	生活支援ハウス 観音の里	弘前市大字	独狐字松ヶ沢 38-1	高齢者	社会福祉法人 伸康会
40	デイサービスセンター さんふじ	南津軽郡藤崎町	大字柏木堰字南亀田 1 - 1	高齢者	社会福祉法人 千栄会
41	特別養護老人ホーム さんふじ	南津軽郡藤崎町	大字柏木堰字南亀田 1 - 1	高齢者	社会福祉法人 千栄会
42	特別養護老人ホーム さわやか園	平川市	日沼堵樋田 85	高齢者	社会福祉法人 直心会
43	グループホーム 城西	弘前市大字	茜町 2 丁目 1-18	高齢者	社会福祉法人つがる三和会
44	短期入所生活介護施設 常源	弘前市大字	南袋町 5-16	高齢者	社会福祉法人つがる三和会
45	特別養護老人ホーム 三和園	弘前市大字	茜町 2 丁目 1-2	高齢者	社会福祉法人つがる三和会
46	ケアセンター弘前	弘前市大字	山崎 1 丁目 3-7	高齢者	社会福祉法人津軽富士見会
47	特別養護老人ホーム 弘前園	弘前市大字	鬼沢字山ノ越 249	高齢者	社会福祉法人津軽富士見会
48	弘前特別養護老人ホーム	弘前市大字	自由ヶ丘 5 丁目 5-3	高齢者	社会福祉法人津軽富士見会
49	特別養護老人ホーム鶴住荘	北津軽郡板柳町	野中字鶴住 102-2	高齢者	社会福祉法人 鶴住会
50	特別養護老人ホーム 鶴松園	北津軽郡鶴田町	廻堰字上野尻 146-1	高齢者	社会福祉法人 鶴松会
51	グループホーム 自由ヶ丘	弘前市大字	金属町 5-30	高齢者	社会福祉法人 愛成会
52	特別養護老人ホーム 弘前静光園	弘前市大字	豊原 1 丁目 1-2	高齢者	社会福祉法人 愛成会
53	養護盲老人ホーム 津軽ひかり荘	弘前市大字	金属町 5-1	高齢者	社会福祉法人 愛成会
54	養護老人ホーム 弘前温清園	弘前市大字	金属町 5-1	高齢者	社会福祉法人 愛成会
55	特別養護老人ホーム おうよう園	弘前市大字	城南 5 丁目 13-15	高齢者	社会福祉法人 わかば会
56	ショートステイ おうよう園山崎	弘前市大字	山崎 3 丁目 6-1	高齢者	社会福祉法人 わかば会
57	特別養護老人ホーム 大清水ホーム	弘前市大字	清原 4 丁目 9-2	高齢者	社会福祉法人 藤聖母園

58	養護老人ホーム 景風荘	黒石市	赤坂池田 136	高齢者	社会福祉法人 報徳会
59	介護老人保健施設 三笠ケアセンター	平川市	館田西和田 200	高齢者	社会福祉法人 三笠苑
60	グループホーム サンライフ碓ヶ関	平川市	碓ヶ関鯨森 90-1	高齢者	社会福祉法人 三笠苑
61	グループホームサンライフ浦町	黒石市	浦町一丁目 82	高齢者	社会福祉法人 三笠苑
62	グループホーム サンライフ堀越	弘前市大字	堀越字柳元 293-1	高齢者	社会福祉法人 三笠苑
63	グループホーム サンライフ三笠	平川市	館田西和田 201-2	高齢者	社会福祉法人 三笠苑
64	グループホーム 太陽の里	弘前市大字	堀越字柳田 3-12	高齢者	社会福祉法人 緑風会
65	特別養護老人ホーム 緑青園	平川市	沖館和田 84	高齢者	社会福祉法人 緑風会
66	有料老人ホーム ひなた神田	弘前市大字	神田 1 丁目 6-3	高齢者	日本健康開発 株式会社
67	ワークランド茜	弘前市大字	自由ヶ丘 4 丁目 1-1	障害者（精神のみ）	社会福祉法人 茜育友会
68	ワークキャンパス大鰐	南津軽郡大鰐町	大字三ツ目内字水沢出口 117-1	障害者（知的のみ）	社会福祉法人 阿闍羅会
69	玄輝門住宅 A	南津軽郡藤崎町	大字中島字種元 31-5	障害者（知的のみ）	社会福祉法人 極光の会
70	障害者支援施設 山郷館	弘前市大字	百沢字東岩木山 2628	障害者（身体のみ）	社会福祉法人 七峰会
71	障害者支援施設 拓光園	弘前市大字	百沢字東岩木山 2628	障害者（知的のみ）	社会福祉法人 七峰会
72	通勤寮 拓心館	弘前市大字	熊嶋字亀田 184-1	障害者（知的のみ）	社会福祉法人 七峰会
73	障害者グループホーム さくら草	弘前市大字	独狐字松ヶ沢 20-5	障害者（知的のみ）	社会福祉法人 聖康会
74	障害者ケアホーム さくら寮	弘前市大字	独狐字山辺 197-1	障害者（知的のみ）	社会福祉法人 聖康会
75	障害者支援施設 さくら園	弘前市大字	独狐字山辺 183	障害者（知的のみ）	社会福祉法人 聖康会
76	大鰐療育センター	南津軽郡大鰐町	大字苦木字野尻 170-1	障害者（知的のみ）	社会福祉法人 素樸会
77	障害者支援施設 千年園	弘前市大字	原ヶ平字山中 39-1	障害者（身体のみ）	社会福祉法人 千年会

78	障害者支援施設 三和の里	弘前市大字	三和字下恋塚 189-7	障害者（知的のみ）	社会福祉法人 つがる三和会
79	であいの家あうん	弘前市大字	高屋字安田 735-3	障害者（知的のみ）	社会福祉法人 抱民舎
80	ゆいまある	弘前市大字	藤代字平田 14-2	障害者（知的のみ）	社会福祉法人 抱民舎
81	就労継続支援 B 型事業所 ワークいずみ	弘前市大字	文京町 4-38	障害者（知的のみ）	社会福祉法人 万陽会
82	児童デイサービスセンター ピース	北津軽郡板柳町	大字館野越字早稲田 54-2	障害者（知的のみ）	特定非営利活動法人 あいゆう
83	就労継続支援センター あいゆう工房	北津軽郡板柳町	大字館野越字早稲田 54-2	障害者（精神のみ）	特定非営利活動法人 あいゆう
84	日中一時支援事業所 オアシス	北津軽郡板柳町	大字館野越字早稲田 54-2	障害者（精神のみ）	特定非営利活動法人 あいゆう
85	みどり保育園	弘前市大字	吉野町 3-3	児童・母子（父子）	財団法人医療と育成のための研究所清明会
86	児童養護施設 幸樹園	北津軽郡鶴田町	妙堂崎字米山 187-1	児童・母子（父子）	社会福祉法人 厚生会
87	大開保育園	弘前市大字	大開 2 丁目 11-4	児童・母子（父子）	社会福祉法人 三千会
88	新里こども園	弘前市大字	新里字中樋田 63-1	児童・母子（父子）	社会福祉法人 東豊福祉会
89	ひまわり保育園	弘前市大字	松原東 4 丁目 2-21	児童・母子（父子）	社会福祉法人 ひまわり福祉会
90	児童養護施設 弘前愛成園	弘前市大字	豊原 1 丁目 1-3	児童・母子（父子）	社会福祉法人 愛成会
91	児童発達支援センター 大清水学園	弘前市大字	清原 4 丁目 17-1	児童・母子（父子）	社会福祉法人 藤聖母園
92	ちとせ幼保園	弘前市大字	狼森字天王 33-1	児童・母子（父子）	社会福祉法人 陽明会

〔表〕 3-15-1 重要文化財指定建造物防災施設等整備状況

(文化財課 平成31年2月)

文 化 財 名 称	所 有 者	消 火 器		自動火災 報知設備	消火栓 設 備	避雷針 設 備
		所要単位	能力単位			
最勝院五重塔	最勝院	1	2	有	有	有
岩木山神社本殿ほか (6棟)	岩木山神社	12	10	有	有	有
八幡宮唐門・本殿	弘前八幡宮	9	7	有	有	有
長勝寺三門 長勝寺本堂・庫裏 長勝寺御影堂 津軽家霊屋(5棟)	長勝寺	1 19 5	3 21 1 15	有 有 有 有	有 有 有 有	有 — — —
弘前城城内建造物	弘前市					
天守		5	12	有	有	有
二の丸辰巳櫓		3	6	有	有	有
二の丸未申櫓		3	6	有	有	有
二の丸丑寅櫓		3	6	有	有	有
三の丸追手門		2	3	有	有	有
三の丸東門		2	3	有	有	有
北の郭北門		2	3	有	有	有
二の丸東門		2	3	有	有	有
二の丸南門		2	3	有	有	有
誓願寺山門	誓願寺	1	8	有	有	—
東照宮本殿	弘前市	1	15	有	有	有
津軽為信霊屋 革秀寺本堂	革秀寺	1 16	4 15	有 有	有 有	— —
熊野奥照神社本殿	熊野奥照神社	1	8	有	有	有
旧第五十九銀行本店本館	弘前市	5	16	有	有	有
石場家住宅	個人	5	4	有	有	—
弘前学院外人宣教師館	弘前学院	6	4	有	有	有
旧弘前偕行社	弘前厚生学院	16	14	有	有	—
高照神社本殿ほか(8棟)	高照神社・個人	13	15	有	有	有
旧弘前藩士住宅	弘前市	2	3	有	有	—

(注) — 設置義務なし

〔表〕 3-21-1 土砂災害警戒区域等一覧

(青森県県土整備部河川砂防課 平成27年12月)

番号	危険箇所番号	公示 年月日	告示 番号	区 域 名	所 在 地	自然現象の 種類	区域内の人家		
							警戒 区域	うち特別 警戒区域	
					字			戸 数	有:1 無:2 戸 数
1	341-I-001	H20.1.30	第67号	湯ノ沢	常盤野字湯の沢	土石流	2	2	-
2	341-I-002	H20.1.30	第67号	戸上沢	常盤野字湯の沢	土石流	4	2	-
3	341-I-003	H20.1.30	第66号	柴柄沢川	百沢字裾野	土石流	0	1	0
4	341-I-004	H20.1.30	第66号	平沢川	百沢字裾野	土石流	0	1	0
5	341-I-005	H20.1.30	第66号	滝ノ沢	百沢字裾野	土石流	0	1	0
6	341-I-007	H20.1.30	第66号	百沢	百沢字寺沢	土石流	96	1	0
7	341-I-008	H20.1.30	第67号	蔵助沢	百沢字田川	土石流	27	2	-
8	341-I-010	H20.1.30	第67号	後長根沢	百沢字寺沢	土石流	9	2	-
9	341-I-011	H20.1.30	第66号	枯木平沢	常盤野字上黒沢	土石流	14	1	0
10	341-I-012	H20.1.30	第66号	東常盤野沢	常盤野字黒森	土石流	23	1	0
11	341-I-013	H20.1.30	第67号	常盤野沢	常盤野字黒森	土石流	31	2	-
12	341-I-014	H20.1.30	第66号	西常盤野沢	常盤野字湯段菰	土石流	14	1	0
13	341-I-015	H20.1.30	第66号	後長根沢2号	百沢字寺沢	土石流	26	1	3
14	341-I-016	H20.1.30	第66号	東常盤野沢2号	常盤野字黒森	土石流	22	1	0
15	341-II-001	H20.1.30	第67号	毒蛇沢	百沢字裾野	土石流	1	2	-
16	341-II-002-1	H20.1.30	第66号	黒森沢-1	常盤野字上黒沢	土石流	1	1	0
	341-II-002-2	H20.1.30	第66号	黒森沢-2	常盤野字上黒沢	土石流	4	1	3
17	341-II-003-1	H20.1.30	第66号	小倉沢-1	常盤野字上黒沢	土石流	4	1	3
	341-II-003-2	H20.1.30	第66号	小倉沢-2	常盤野字上黒沢	土石流	4	1	0
18	341-II-004	H20.1.30	第66号	下小倉沢	常盤野字上黒沢	土石流	6	1	0
19	341-II-005	H20.1.30	第66号	下湯段沢	常盤野字上黒沢	土石流	4	1	1
20	341-II-006	H20.1.30	第66号	湯段沢	常盤野字黒森	土石流	17	1	2
21	341-III-001	H20.1.30	第66号	柴柄西沢	百沢字裾野	土石流	1	1	1
22	341-III-002	H20.1.30	第66号	上如来瀬沢	兼平字山下林添	土石流	0	1	0
23	341-III-003	H20.1.30	第66号	下如来瀬沢	兼平字山下	土石流	0	1	0
24	341-III-005	H20.1.30	第67号	兼平沢	兼平字林元林添	土石流	0	2	-
25	341-III-006	H20.1.30	第67号	蔵王沢	五代字山本	土石流	0	2	-
26	341-III-007	H20.1.30	第66号	大山祇沢	百沢字東岩木山	土石流	0	1	0
27	I-0221	H20.1.30	第67号	愛宕	愛宕字山下	急傾斜地の崩壊	5	2	-
28	I-0222	H20.1.30	第66号	山下	愛宕字山下	急傾斜地の崩壊	5	1	2
29	I-0223	H20.1.30	第66号	富田4号	宮地字富田	急傾斜地の崩壊	5	1	0
30	I-0224	H20.1.30	第67号	宮地	宮地字諏訪林	急傾斜地の崩壊	6	2	-
31	II-0178	H20.1.30	第66号	岩木山山頂	百沢字東岩木山国有林	急傾斜地の崩壊	0	1	0
32	II-0179	H20.1.30	第66号	薬師	新岡字萩流	急傾斜地の崩壊	4	1	2
33	II-0180	H20.1.30	第66号	土筆山	葛原字茂上	急傾斜地の崩壊	2	1	2
34	II-0181	H20.1.30	第66号	富田3号	宮地字富田	急傾斜地の崩壊	2	1	0
35	II-0182	H20.1.30	第66号	富田5号	宮地字宮本	急傾斜地の崩壊	1	1	0
36	II-0183	H20.1.30	第66号	沢田9号	宮地字沢田	急傾斜地の崩壊	1	1	0
37	II-0184	H20.1.30	第66号	山田7号	如来瀬字種本	急傾斜地の崩壊	1	1	0
38	II-12006	H20.1.30	第66号	富田6号	宮地字富田	急傾斜地の崩壊	3	1	2
39	人II-0054	H20.1.30	第66号	赤倉	百沢字東岩木山国有林	急傾斜地の崩壊	4	1	1
40	人II-0055	H20.1.30	第66号	稔	新法師字稔	急傾斜地の崩壊	1	1	1
41	342-I-001	H22.7.7	第453号	五所沢	五所字野沢	土石流	0	1	0
42	342-I-002	H22.7.7	第454号	東水木在家沢	水木在家字桜井	土石流	14	2	-
43	342-I-003	H22.7.7	第453号	西水木在家沢	水木在家字桜井	土石流	11	1	0
44	342-I-004	H22.7.7	第453号	藍内沢	藍内字関ヶ平	土石流	10	1	0
45	342-I-005	H22.7.7	第454号	鳴ヶ沢	相馬字山田	土石流	8	2	-
46	342-I-006	H22.7.7	第454号	竜ヶ平沢	相馬字山田	土石流	18	2	-
47	342-I-007	H22.7.7	第453号	沢田沢	沢田字園村	土石流	3	1	0
48	342-I-008	H22.7.7	第453号	坂市沢	坂市字坂市沢	土石流	7	1	0
49	342-I-009	H22.7.7	第454号	紙漣沢	紙漣沢字山越	土石流	18	2	-



番号	危険箇所番号	公示 年月日	告示 番号	区 域 名	所 在 地	自然現象の 種類	区域内の人家		
							警戒 区域	うち特別 警戒区域	
					字			戸 数	有:1 無:2 戸 数
50	342-I-010	H22.7.7	第454号	堰根沢	紙漣沢字堰根	土石流	22	2	-
51	342-II-001	H22.7.7	第453号	向山沢	相馬字野脇	土石流	2	1	0
52	342-II-002	H22.7.7	第453号	羽根山沢	相馬字羽根山	土石流	5	1	0
53	342-II-004	H22.7.7	第454号	上立石沢	藍内字立石	土石流	2	2	-
54	342-II-005	H22.7.7	第454号	下立石沢	藍内字立石	土石流	4	2	-
55	342-II-12002	H22.7.7	第453号	北立石沢	藍内字立石	土石流	3	1	0
56	I-0225	H22.7.7	第453号	堰根	紙漣沢字堰根	急傾斜地の崩壊	0	1	0
57	I-0226	H22.7.7	第453号	坂市	坂市字亀田	急傾斜地の崩壊	4	1	0
58	I-0227	H22.7.7	第453号	里見4号	五所字里見	急傾斜地の崩壊	0	1	0
59	I-0228	H22.7.7	第453号	沢田	沢田字園村	急傾斜地の崩壊	6	1	0
60	I-0229	H22.7.7	第453号	大助	大助字野田	急傾斜地の崩壊	6	1	0
61	I-0230	H22.7.7	第453号	山田5号	相馬字山田	急傾斜地の崩壊	1	1	1
62	I-0231	H22.7.7	第453号	山田4号	相馬字山田	急傾斜地の崩壊	3	1	1
63	I-0232	H22.7.7	第453号	山田3号	相馬字山田	急傾斜地の崩壊	2	1	1
64	I-0233	H22.7.7	第453号	山田2号	相馬字山田	急傾斜地の崩壊	5	1	1
65	I-1204	H22.7.7	第453号	藤沢1号	藤沢字野田	急傾斜地の崩壊	4	1	0
66	I-1205	H22.7.7	第453号	山田1号	相馬字山田	急傾斜地の崩壊	4	1	3
67	II-0185	H22.7.7	第453号	二ノ安田	湯口字二ノ安田	急傾斜地の崩壊	1	1	0
68	II-0186	H22.7.7	第453号	里見2号	五所字里見	急傾斜地の崩壊	0	1	0
69	II-0187	H22.7.7	第453号	里見1号	五所字里見	急傾斜地の崩壊	1	1	0
70	II-0188	H22.7.7	第454号	里見3号	五所字里見	急傾斜地の崩壊	3	2	-
71	II-0189	H22.7.7	第453号	野沢1号	五所字野沢	急傾斜地の崩壊	1	1	0
72	II-0190	H22.7.7	第453号	野沢2号	五所字里見	急傾斜地の崩壊	4	1	0
73	II-0191	H22.7.7	第453号	山越2号	紙漣沢字山越	急傾斜地の崩壊	2	1	0
74	II-0192	H22.7.7	第453号	山越	紙漣沢字山越	急傾斜地の崩壊	4	1	1
75	II-0193	H22.7.7	第453号	坂市2号	坂市字亀田	急傾斜地の崩壊	3	1	0
76	II-0194	H22.7.7	第453号	桜井	水木在家字桜井	急傾斜地の崩壊	1	1	0
77	II-0195	H22.7.7	第453号	野田2号	大助字野田	急傾斜地の崩壊	1	1	0
78	II-0196	H22.7.7	第453号	西牡丹坂	相馬字西牡丹坂	急傾斜地の崩壊	1	1	0
79	II-0197	H22.7.7	第453号	八反田	相馬字八反田	急傾斜地の崩壊	3	1	1
80	II-0198	H22.7.7	第453号	山田6号	相馬字一丁木	急傾斜地の崩壊	1	1	0
81	II-0199	H22.7.7	第453号	園村	沢田字園村	急傾斜地の崩壊	1	1	0
82	II-0200	H22.7.7	第453号	薬師平3号	相馬字薬師平	急傾斜地の崩壊	2	1	0
83	II-0201	H22.7.7	第453号	立石	藍内字立石	急傾斜地の崩壊	0	1	0
84	II-0203	H22.7.7	第453号	関ヶ平2号	藍内字関ヶ平	急傾斜地の崩壊	3	1	0
85	II-0963	H22.7.7	第453号	竜ヶ平	相馬字竜ヶ平	急傾斜地の崩壊	3	1	0
86	II-0964	H22.7.7	第453号	向山	相馬字向山	急傾斜地の崩壊	1	1	0
87	II-0965	H22.7.7	第453号	薬師平1号	相馬字薬師平	急傾斜地の崩壊	5	1	2
88	II-0966	H22.7.7	第453号	薬師平2号	相馬字薬師平	急傾斜地の崩壊	4	1	1
89	II-12011	H22.7.7	第453号	桜井2号	水木在家字桜井	急傾斜地の崩壊	1	1	1
90	人II-0056	H22.7.7	第453号	野田1号	大助字野田	急傾斜地の崩壊	1	1	1
91	202-I-001	H23.2.9	第121号	外の沢	乳井字茶臼館	土石流	35	2	-
92	202-I-002	H23.2.9	第120号	東大沢	大沢字大苞	土石流	9	1	9
93	202-I-003	H23.2.9	第120号	中大沢	大沢字梨子平	土石流	17	1	0
94	202-I-004	H23.2.9	第120号	久渡寺沢	坂元字山元	土石流	19	1	0
95	202-I-005	H23.2.9	第121号	羽黒沢	坂元字山元	土石流	19	2	-
96	202-I-006	H23.2.9	第120号	北羽黒沢	坂元字山下	土石流	9	1	0
97	202-I-007	H23.2.9	第120号	北久渡寺南沢	坂元字山下	土石流	6	1	0
98	202-I-008	H23.2.9	第120号	北久渡寺沢	坂元字山下	土石流	0	1	0
99	202-I-009	H23.2.9	第120号	堰口沢	番館字山腰	土石流	9	1	0
100	202-I-010	H23.2.9	第121号	北八幡沢	桜庭字西田	土石流	4	2	-
101	202-II-001	H23.2.9	第120号	大石川	百沢字東岩木山	土石流	0	1	0
102	I-0178	H23.2.9	第120号	宇田野	小友字宇田野	急傾斜地の崩壊	6	1	4
103	I-0179	H23.2.9	第121号	鶴喰1号	鬼沢字菖蒲沢	急傾斜地の崩壊	10	2	-

番号	危険箇所番号	公示 年月日	告示 番号	区 域 名	所 在 地	自然現象の 種類	区域内の人家		
							警戒 区域	うち特別 警戒区域	
					字			戸 数	有:1 無:2 戸 数
104	I-0180	H23.2.9	第120号	茂森町2号	西茂森一丁目	急傾斜地の崩壊	8	1	0
105	I-0181	H23.2.9	第120号	茂森新町	西茂森一丁目	急傾斜地の崩壊	5	1	0
106	I-0182	H23.2.9	第120号	桜庭3号	桜庭字外山	急傾斜地の崩壊	11	1	0
107	I-0183	H23.2.9	第120号	桜庭1号	桜庭字久保	急傾斜地の崩壊	7	1	2
108	I-0184	H23.2.9	第120号	米ヶ袋1号	桜庭字西田	急傾斜地の崩壊	9	1	0
109	I-0185	H23.2.9	第120号	中畑	中畑字日暮	急傾斜地の崩壊	5	1	1
110	I-0186	H23.2.9	第120号	番館	番館字長田	急傾斜地の崩壊	5	1	0
111	I-0187	H23.2.9	第120号	米ヶ袋2号	中野字岩井	急傾斜地の崩壊	17	1	0
112	I-0188	H23.2.9	第120号	平山	平山字平山	急傾斜地の崩壊	5	1	0
113	I-0189	H23.2.9	第121号	桜ヶ丘四丁目1号	桜ヶ丘四丁目	急傾斜地の崩壊	4	2	-
114	I-0190	H23.2.9	第120号	山元3号	坂元字山元	急傾斜地の崩壊	1	1	1
115	I-0191	H23.2.9	第120号	石川	石川字大仏下	急傾斜地の崩壊	11	1	1
116	I-0192	H23.2.9	第121号	乳井3号	乳井字乳井	急傾斜地の崩壊	5	2	-
117	I-0193	H23.2.9	第120号	乳井1号	乳井字乳井	急傾斜地の崩壊	4	1	0
118	I-0194	H23.2.9	第120号	乳井2号	乳井字乳井	急傾斜地の崩壊	15	1	2
119	I-1191	H23.2.9	第120号	宮川3号	折笠字宮川	急傾斜地の崩壊	0	1	0
120	I-1192	H23.2.9	第120号	茂森町	茂森町	急傾斜地の崩壊	8	1	0
121	I-1193	H23.2.9	第120号	館後	館後字館後	急傾斜地の崩壊	2	1	0
122	I-1194	H23.2.9	第120号	国吉	国吉字坂元	急傾斜地の崩壊	15	1	8
123	I-1195	H23.2.9	第120号	桜庭2号	桜庭字鳴瀬	急傾斜地の崩壊	0	1	0
124	I-1196	H23.2.9	第121号	番館2号	番館字長田	急傾斜地の崩壊	5	2	-
125	I-1197	H23.2.9	第120号	一野渡	一野渡字岡本	急傾斜地の崩壊	29	1	2
126	I-1198	H23.2.9	第120号	大沢5号	大沢字大菰	急傾斜地の崩壊	8	1	2
127	I-1199	H23.2.9	第120号	大仏	石川字大仏下	急傾斜地の崩壊	1	1	1
128	I-12016	H23.2.9	第121号	銅屋町	銅屋町	急傾斜地の崩壊	22	2	-
129	I-12017	H23.2.9	第121号	乳井4号	乳井字乳井	急傾斜地の崩壊	5	2	-
130	II-0117	H23.2.9	第120号	川合1号	三和字上池上	急傾斜地の崩壊	6	1	0
131	II-0118	H23.2.9	第121号	川合2号	三和字上池上	急傾斜地の崩壊	3	2	-
132	II-0119	H23.2.9	第120号	秋森	貝沢字秋森	急傾斜地の崩壊	1	1	0
133	II-0120	H23.2.9	第120号	神原1号	小友字神原	急傾斜地の崩壊	2	1	1
134	II-0121	H23.2.9	第120号	神原2号	小友字神原	急傾斜地の崩壊	3	1	2
135	II-0122	H23.2.9	第120号	神原3号	小友字神原	急傾斜地の崩壊	0	1	0
136	II-0123	H23.2.9	第120号	菖蒲沢1号	鬼沢字菖蒲沢	急傾斜地の崩壊	2	1	0
137	II-0124	H23.2.9	第120号	平岡	大川字上桜川	急傾斜地の崩壊	1	1	0
138	II-0125	H23.2.9	第120号	向野	中別所字向野	急傾斜地の崩壊	1	1	0
139	II-0126	H23.2.9	第120号	電1号	中別所字葛野	急傾斜地の崩壊	1	1	0
140	II-0127	H23.2.9	第120号	電2号	中別所字電	急傾斜地の崩壊	1	1	0
141	II-0128	H23.2.9	第120号	電3号	中別所字電	急傾斜地の崩壊	1	1	0
142	II-0129	H23.2.9	第120号	電4号	中別所字電	急傾斜地の崩壊	1	1	0
143	II-0130	H23.2.9	第120号	狐沢	中別所字狐沢	急傾斜地の崩壊	1	1	0
144	II-0131	H23.2.9	第120号	宮館沢	宮館字宮館沢	急傾斜地の崩壊	2	1	0
145	II-0132	H23.2.9	第120号	宮川1号	折笠字宮川	急傾斜地の崩壊	0	1	0
146	II-0133	H23.2.9	第120号	宮川2号	折笠字宮川	急傾斜地の崩壊	1	1	0
147	II-0134	H23.2.9	第120号	法立堂	折笠字法立堂	急傾斜地の崩壊	0	1	0
148	II-0135	H23.2.9	第120号	長田1号	番館字長田	急傾斜地の崩壊	3	1	0
149	II-0136	H23.2.9	第120号	山腰	番館字山腰	急傾斜地の崩壊	3	1	0
150	II-0137	H23.2.9	第120号	長田2号	番館字長田	急傾斜地の崩壊	1	1	0
151	II-0138	H23.2.9	第120号	福田	米ヶ袋字村元	急傾斜地の崩壊	1	1	0
152	II-0139	H23.2.9	第121号	西田2号	桜庭字西田	急傾斜地の崩壊	2	2	-
153	II-0140	H23.2.9	第121号	西田1号	桜庭字西田	急傾斜地の崩壊	4	2	-
154	II-0141	H23.2.9	第120号	村元3号	吉川字川原田	急傾斜地の崩壊	3	1	0
155	II-0142	H23.2.9	第120号	山元5号	高野字山元	急傾斜地の崩壊	5	1	0
156	II-0143	H23.2.9	第120号	山元4号	高野字山元	急傾斜地の崩壊	1	1	0
157	II-0144	H23.2.9	第120号	鳴瀬2号	悪戸字鳴瀬	急傾斜地の崩壊	3	1	1

番号	危険箇所番号	公示 年月日	告示 番号	区 域 名	所 在 地	自然現象の 種類	区域内の人家		
							警戒 区域	うち特別 警戒区域	
					字			戸 数	有:1 無:2 戸 数
158	Ⅱ-0145	H23. 2. 9	第120号	鳴瀬1号	悪戸字鳴瀬	急傾斜地の崩壊	4	1	0
159	Ⅱ-0146	H23. 2. 9	第120号	悪戸1号	悪戸字中野	急傾斜地の崩壊	2	1	0
160	Ⅱ-0147	H23. 2. 9	第120号	悪戸2号	悪戸字中野	急傾斜地の崩壊	5	1	4
161	Ⅱ-0148	H23. 2. 9	第120号	悪戸3号	悪戸字中野	急傾斜地の崩壊	7	1	2
162	Ⅱ-0149	H23. 2. 9	第120号	中野2号	悪戸字中野	急傾斜地の崩壊	8	1	0
163	Ⅱ-0150	H23. 2. 9	第120号	中野3号	悪戸字中野	急傾斜地の崩壊	7	1	0
164	Ⅱ-0151	H23. 2. 9	第120号	青柳2号	下湯口字青柳	急傾斜地の崩壊	4	1	1
165	Ⅱ-0152	H23. 2. 9	第120号	青柳3号	下湯口字青柳	急傾斜地の崩壊	6	1	0
166	Ⅱ-0153	H23. 2. 9	第120号	旭ヶ丘二丁目1号	旭ヶ丘二丁目	急傾斜地の崩壊	9	1	0
167	Ⅱ-0154	H23. 2. 9	第120号	旭ヶ丘二丁目2号	旭ヶ丘二丁目	急傾斜地の崩壊	4	1	0
168	Ⅱ-0155	H23. 2. 9	第121号	桜ヶ丘一丁目	桜ヶ丘一丁目	急傾斜地の崩壊	2	2	-
169	Ⅱ-0156	H23. 2. 9	第121号	旭ヶ丘五丁目	旭ヶ丘五丁目	急傾斜地の崩壊	27	2	-
170	Ⅱ-0157	H23. 2. 9	第120号	山崎	小沢字山崎	急傾斜地の崩壊	1	1	0
171	Ⅱ-0158	H23. 2. 9	第121号	大原三丁目	大原三丁目	急傾斜地の崩壊	1	2	-
172	Ⅱ-0159	H23. 2. 9	第120号	山元1号	坂元字山元	急傾斜地の崩壊	3	1	0
173	Ⅱ-0160	H23. 2. 9	第120号	山元2号	坂元字山元	急傾斜地の崩壊	2	1	0
174	Ⅱ-0952	H23. 2. 9	第120号	菖蒲沢2号	鬼沢字猿沢	急傾斜地の崩壊	1	1	0
175	Ⅱ-0954	H23. 2. 9	第120号	村元2号	吉川字村元	急傾斜地の崩壊	1	1	0
176	Ⅱ-0955	H23. 2. 9	第120号	川原田1号	吉川字村下	急傾斜地の崩壊	1	1	0
177	Ⅱ-0956	H23. 2. 9	第120号	山下2号	坂元字山下	急傾斜地の崩壊	0	1	0
178	Ⅲ-0019	H23. 2. 9	第120号	高野	国吉字耕田	急傾斜地の崩壊	1	1	1
179	Ⅲ-0020	H23. 2. 9	第120号	坂元2号	坂元字山下	急傾斜地の崩壊	0	1	0
180	Ⅲ-0021	H23. 2. 9	第120号	座頭石	一野渡字山下	急傾斜地の崩壊	1	1	1
181	Ⅲ-0022	H23. 2. 9	第120号	一野渡2号	一野渡字東平山	急傾斜地の崩壊	0	1	0
182	Ⅲ-0023	H23. 2. 9	第120号	一野渡3号	一野渡字中平山	急傾斜地の崩壊	0	1	0
183	Ⅲ-0024	H23. 2. 9	第120号	大沢7号	大沢字山下	急傾斜地の崩壊	0	1	0
184	人Ⅰ-0033	H23. 2. 9	第120号	吉川	吉川字山下	急傾斜地の崩壊	1	1	0
185	人Ⅱ-0044	H23. 2. 9	第120号	青柳1号	下湯口字青柳	急傾斜地の崩壊	3	1	0
186	人Ⅰ-0029	H23. 2. 9	第120号	桔梗野一丁目	桔梗野一丁目	急傾斜地の崩壊	15	1	2
187	人Ⅱ-0033	H23. 2. 9	第120号	野中1号	十腰内字野中	急傾斜地の崩壊	1	1	0
188	人Ⅱ-0034	H23. 2. 9	第120号	野中2号	十腰内字野中	急傾斜地の崩壊	3	1	3
189	人Ⅱ-0035	H23. 2. 9	第120号	沢田2号	十面沢字沢田	急傾斜地の崩壊	1	1	0
190	人Ⅱ-0036	H23. 2. 9	第120号	沢田3号	十面沢字轡	急傾斜地の崩壊	6	1	4
191	人Ⅱ-0037	H23. 2. 9	第120号	沢田4号	十面沢字沢田	急傾斜地の崩壊	3	1	1
192	人Ⅱ-0039	H23. 2. 9	第120号	鶴喰2号	鬼沢字菖蒲沢	急傾斜地の崩壊	3	1	0
193	人Ⅱ-0040	H23. 2. 9	第120号	猿沢	檜木字牧野	急傾斜地の崩壊	1	1	0
194	人Ⅱ-0047	H23. 2. 9	第120号	岩ノ上1号	乳井字茶臼疳	急傾斜地の崩壊	4	1	2
195	人Ⅱ-0048	H23. 2. 9	第120号	岩ノ上2号	乳井字茶臼疳	急傾斜地の崩壊	3	1	1
196	砂-23	H23. 3. 22	第260号	坂市	坂市字亀田	地滑り	18	2	-
197	砂-24	H23. 3. 22	第260号	富田	藍内字富田	地滑り	8	2	-
198	農-11	H23. 3. 22	第260号	大久保	如来瀬字大久保平	地滑り	0	2	-
199	農-12	H23. 3. 22	第260号	兼平	兼平字林元林添	地滑り	0	2	-
200	農-13	H23. 3. 22	第260号	大助	大助字野田	地滑り	15	2	-
201	341-Ⅰ-006-1	H27. 12. 21	第894号	石切沢-1	百沢字小松野	土石流	27	1	1
	341-Ⅰ-006-2	H27. 12. 21	第66号	石切沢-2	百沢字小松野	土石流	27	1	0
202	341-Ⅰ-009	H27. 12. 21	第895号	頭無沢	百沢字寺沢	土石流	42	2	-
203	341-Ⅲ-004	H27. 12. 21	第894号	天満の沢	兼平字林元林添	土石流	0	1	0
204	Ⅱ-12014	H27. 12. 21	第894号	紙漣沢	紙漣沢字堰根	急傾斜地の崩壊	3	1	0

〔表〕 4－1－1 有線放送施設の状況

(農政課 平成31年2月)

地区名	所在地	設置場所	管理支店	電話番号
清水	小沢字広野 34-2	弘前農園敷地内放送室	つがる弘前農協 弘前南支店	88-1117
	下湯口字青柳 212-4	ゴールド農園冷蔵庫敷地内		
	坂元字山下 41-7	清水地区団第4分団消防屯所敷地内		
船 沢	折笠字法立堂 3-3	船沢支店	つがる弘前農協 船沢支店	96-2111
	蒔苗字福岡 67-1	蒔苗町民会館		
	弥生字弥生平 102	弥生会館敷地内放送室		
	百沢字東岩木山	上弥生地区有線放送室		
高 杉	高杉字五反田 175-1	旧高杉支店	つがる弘前農協 弘前西支店	38-7771
	孤独字松ヶ沢 20-6	孤独農業研修会館		
堀 野	鬼沢字後田 1-1	旧弘前北支店	つがる弘前農協 十腰内支店	93-3321
	大森字田浦 27-2	大貝消防屯所		
	十面沢字赤坂 5-4	十腰内支店		
	十腰内字猿沢	集会所兼屯所		
新 和	青女子字桜苅 296	弘前北支店	つがる弘前農協 弘前北支店	73-2131
	小友字宇田野 199	新和第3消防屯所敷地内放送室		
	三和字下池神 10-1	旧三和支店		
	笹館字市原 34-1	笹館町会集会所		
藤 代	八代町 6-24	藤代トラクター組合	つがる弘前農協 弘前西支店	38-7771
	土堂字早川 107	弘前西支店		
	大川字奈良田 26 付近	上大川放送施設（土淵堰平岡橋横）		
	大川字中桜川 12-1（畑）	下大川放送施設（今泉忠生氏敷地）		
	中崎字野脇 42（宅地）	中崎地区放送室（岩谷伊人氏敷地）		
和 徳	撫牛子三丁目 2-1	和徳支店	つがる弘前農協 和徳支店	32-6141
	津賀野字宮崎 69（宅地）	津賀野地区放送室（成田恭章氏敷地）		
	津賀野字宮崎（畑）	百田地区放送室（吉崎良昭氏敷地）		
	清野袋三丁目 2-1	清野袋町民会館		
豊 田	新里字東里見 59-3	旧豊田支店（JA 葬祭センター）	つがる弘前農協 弘前中央支店	28-1118
	新里字西里見	福田子集会所		
	境関字富岳 23（畑）	境関地区放送室（福士雅昭氏敷地）		
堀 越	門外四丁目 2-1	旧堀越支店敷地	つがる弘前農協 弘前東支店	87-6300
	堀越字川合 59-28	堀越児童館		
	川合字浅田	川合町民会館		
石 川	薬師堂字岡本 79-1	薬師堂支店	つがる弘前農協 薬師堂支店	92-3211
	石川字家岸 45-3	石川支店	津軽みらい農協 石川支店	92-3311
千 年	小栗山字長田 8	弘前東支店	つがる弘前農協 弘前東支店	87-6300
	清水森字沼田 76-5	清水森消防屯所		
	狼森字西元 1-5	旧千年第一支店		
	一野渡字岡本 87	旧一大支店		
東目屋	黒土字川合 130-1	東目屋冷蔵庫	つがる弘前農協 目屋支店	86-2211
	中畑字旭岡 64-2	旧中畑支店		
	中畑字俵元 78	中畑町民会館倉庫内		
旧市内	自由ヶ丘四丁目（畑）	自由ヶ丘放送室（森山太一氏敷地）	つがる弘前農協	34-3644
岩 木	五代字前田 306-1	岩木支店 ※	つがる弘前農協	82-5111
相 馬	五所字野沢 23-1	相馬村農協 ※	相馬村農協	84-3215

※岩木地区、相馬地区は防災行政用無線

# 避難勧告等の発令基準

( 洪水・土砂災害 )

令和元年 7 月

弘 前 市

## 目 次

1. はじめに	259
2. 避難勧告等により居住者等に求める行動	260
3. 洪水の避難勧告等	262
3. 1 避難勧告等の発令の判断基準	262
3. 2 浸水想定区域	264
3. 3 避難勧告等の発令対象区域	266
3. 4 発令対象区域の世帯数・人口・開設避難場所	266
3. 5 情報伝達手段	280
3. 6 要配慮者利用施設	281
3. 7 情報伝達文（防災行政無線）	290
3. 8 情報伝達文（緊急速報メール）	294
3. 9 避難勧告等の解除	298
4. 土砂災害の避難勧告等	299
4. 1 避難勧告等の発令の判断基準	299
4. 2 土砂災害（特別）警戒区域	300
4. 3 避難勧告等の発令対象区域	300
4. 4 発令対象区域の世帯数・人口・開設避難場所	303
4. 5 情報伝達手段	306
4. 6 情報伝達先（要配慮者利用施設）	307
4. 7 情報伝達文（防災行政無線）	314
4. 8 情報伝達文（緊急速報メール）	316
4. 9 避難勧告等の解除	319

## 1 はじめに

内閣府が平成17年に「避難勧告等の判断・伝達マニュアル作成ガイドライン（以下「作成ガイドライン」という。）」を策定したことに伴い、本市では、平成22年3月に「避難勧告等の発令基準（水害・土砂災害等）（以下「発令基準」という。）」を作成しました。

その後、平成27年に、東日本大震災や広島市で発生した甚大な土砂災害の教訓等をふまえ「作成ガイドライン」の改定が行われたほか、平成29年には、関東東北豪雨災害や平成28年台風第10号による高齢者施設の被災等をふまえ、「作成ガイドライン」の名称が「避難勧告等に関するガイドライン（以下「ガイドライン」という。）」に変更されるとともに、避難勧告等の名称変更も行われたことに伴い、「発令基準」の改定を平成29年1月に行いました。

また、平成30年7月豪雨では、西日本を中心に広い範囲で記録的な大雨となり、豪雨災害では平成最大の200名を超える死者・行方不明者が発生する等、各地で甚大な被害が発生しました。このような事態を鑑み、中央防災会議防災対策実行会議において「平成30年7月豪雨による水害・土砂災害からの避難に関するワーキンググループ」が設置され、そこでとりまとめられた報告等をふまえ、居住者等が的確な避難行動をとれるよう「ガイドライン」が改定されたことから、今般「発令基準」の改定を行ったものであります。

この「発令基準」では、災害発生のおそれの高まりに応じて、居住者等がとるべき行動を5段階に分け、「行動を居住者等に促す情報」および「行動をとる際の判断に参考となる情報（警戒レベル相当情報）」との対応を明確にし、その上で、5段階に区分した「居住者等がとるべき行動」、「行動を居住者等に促す情報」および「警戒レベル相当情報」をそれぞれ警戒レベルに対応させることで、出された情報からとるべき行動を直感的に理解しやすいものとしています。また、速やかに立退き避難を促す情報は、避難勧告を基本とすることを明確化したうえで、避難指示（緊急）については、必ず発令されるものではなく、事態が切迫している場合や、災害が発生するおそれが極めて高い状況等において、地域の状況に応じて、緊急的にまたは重ねて避難を促す場合などに運用するものとし、避難勧告と同じ警戒レベルに位置づけたところです。

なお、「ガイドライン」では、自然災害のうち人的被害が発生するような洪水や土砂災害等に伴う避難を対象としており、積乱雲の急な発達により発生する竜巻・雷・急な大雨といった現象は、適時的確な避難勧告等の発令が困難であるとされていることから、本発令基準においても対象外としております。

## 2 避難勧告等により居住者等に求める行動

居住者・施設管理者等は、災害発生のおそれの高まりに応じ、市長が発令する避難勧告等や気象庁が提供する注意報等のほか、国や青森県が提供する防災気象情報等を参考に、主体的に避難行動等を判断する必要があります。このため、災害発生のおそれの高まりに応じ、居住者・施設管理者等がとるべき行動を5段階に分け、「行動を促す情報」と「行動をとる際の判断に参考となる情報（警戒レベル相当情報）」との対応を明確にし、出された情報から「とるべき行動」を直感的に理解しやすいものとししました。

市長が発令する避難勧告等に応じた居住者等に求める行動は表-1のとおりであり、防災気象情報と警戒レベルの関係は表-2のとおりです。

表-1 避難勧告等に応じた住者等に求める行動

居住者等に 求める行動	【警戒レベル3】 避難準備・ 高齢者等避難開始	【警戒レベル4】 避難勧告 避難指示（緊急）	【警戒レベル5】 災害発生情報
	<b>高齢者等避難</b> 避難に時間のかかる要配慮者とその支援者は立退き避難する。	<b>全員避難</b> 指定緊急避難場所等への立退き避難を基本とする避難行動をとる。	<b>災害発生</b> 既に災害が発生している状況であり、命を守るための最善の行動をとる。

居住者・施設管理者等の避難行動に関して、基本的な対応等は以下のとおりです。

- (1) 避難勧告等が出されなくても、「自分の命は自らが守る」という考えの下に、自ら警戒レベル相当情報等を確認し避難の必要性を判断するとともに、身の危険を感じたら躊躇なく自発的に避難する。
- (2) 避難勧告等の対象区域は、一定の想定に基づいて設定されたものであり、その区域外であれば一切避難しなくても良いというのではなく、想定を上回る事象が発生し得ることも考慮し、危険だと感じたら、自発的かつ速やかに避難行動をとる。
- (3) 災害発生の可能性が少しでもある場合は、居住者等の避難に要する時間等を考慮して、市長から避難準備・高齢者等避難開始や避難勧告が発令されるが、実際には災害が発生しない「空振り」となる場合もある。避難した結果、何も起きなければ「幸運だった」という心構えが重要である。



表-2 警戒レベルと防災気象情報の関係

警戒レベル	住民が取るべき行動	住民に行動を促す情報	住民が自ら行動をとる際の判断に参考となる情報 (警戒レベル相当情報)		
			洪水に関する情報		土砂災害に関する情報
			水位情報が ある場合	水位情報が ない場合	
警戒レベル5	既に災害が発生している状況であり、命を守るための最善の行動をとる。	災害発生情報※1 ※1可能な範囲で発令	氾濫発生情報	(大雨特別警戒(浸水害))※3	(大雨特別警戒(土砂災害))※3
警戒レベル4	・指定緊急避難場所等への立退き避難を基本とする避難行動をとる。 ・災害が発生するおそれが高まって高い状況等となっており、緊急に避難する。	・避難勧告 ・避難指示(緊急)※2 ※2緊急的又は重ねて避難を促す場合に発令	氾濫危険情報	・洪水警戒の危険度分布(非常に危険)	・土砂災害警戒情報 ・土砂災害に関するメッシュ情報(非常に危険) ・土砂災害に関するメッシュ情報(極めて危険)※4
警戒レベル3	高齢者等は立退き避難する。その他の者は立退き避難の準備をし、自発的に避難する。	避難準備・高齢者等避難開始	氾濫警戒情報	・洪水警戒 ・洪水警戒の危険度分布(警戒)	・大雨警戒(土砂災害) ・土砂災害に関するメッシュ情報(警戒)
警戒レベル2	避難に備え自らの避難行動を確認する。	洪水注意報 大雨注意報	氾濫注意情報	・洪水警戒の危険度分布(注意)	・土砂災害に関するメッシュ情報(注意)
警戒レベル1	災害への心構えを高める。	警戒級の可能性			

※3 大雨特別警戒は、洪水や土砂災害の発生情報ではないものの、災害が既に発生している蓋然性が極めて高い情報として、警戒レベル5相当情報[洪水]や警戒レベル5相当情報[土砂災害]として運用する。ただし、市町村長は警戒レベル5の災害発生情報の発令基準としては用いない。

※4 「極めて危険」については、現行では避難指示(緊急)の発令を判断するための情報であるが、今後、技術的な改善を進めた段階で、警戒レベルへの位置付けを改めて検討する。

### 3 洪水の避難勧告等

本発令基準では、水防法に基づき、洪水により国民経済上重大な損害または相当な被害を生ずるおそれがあるものとして指定されている、「洪水予報河川」（岩木川・平川（上流・下流）・土淵川・旧大蜂川）と「水位周知河川」（後長根川・腰巻川）を避難勧告等発令の対象とします。

また、「大蜂川」については氾濫危険水位（レベル4水位）が設定されていることから、避難勧告等の発令の対象とします。浸水想定区域においては、命の危険を及ぼすおそれがあることから立退き避難（指定緊急避難場所に限らない）することを原則とします。

なお、発令対象外の河川であっても、氾濫が発生し、または発生しそうになった際に、事前の想定を超えて命の危険を及ぼすおそれがあると判明した場合には、避難勧告等を発令します。

#### 3. 1 避難勧告等の発令の判断基準

避難勧告等は、表-3,4の基準を参考に気象予測や河川水位等の情報、河川巡視等の状況を踏まえて総合的に判断して発令します。

表-3 避難勧告等の発令基準（洪水予報河川）

河川名		岩木川・平川（上流・下流）・土淵川・旧大蜂川
【警戒レベル3】 避難準備・ 高齢者等避難開始		<ul style="list-style-type: none"> <li>・避難判断水位（レベル3水位）に到達したと発表され、かつ水位予測において引き続きの水位上昇が見込まれている場合</li> <li>・指定河川洪水予報の水位予測により、氾濫危険水位（レベル4水位）に到達することが予想される場合</li> </ul>
警戒レベル4	避難勧告	<ul style="list-style-type: none"> <li>・氾濫危険水位（レベル4水位）に到達したと発表された場合</li> <li>・指定河川洪水予報の水位予測により、水位が堤防天端高を超えることが予想される場合</li> <li>・異常な漏水・浸食等が発見された場合</li> </ul>
	避難指示 （緊急）	<ul style="list-style-type: none"> <li>・氾濫危険水位（レベル4水位）を超えた状態で、指定河川洪水予報の水位予測により堤防天端高に到達するおそれが高い場合</li> <li>・異常な漏水・浸食の進行や亀裂・すべり等により決壊のおそれが高まった場合</li> </ul>
【警戒レベル5】 災害発生情報		<ul style="list-style-type: none"> <li>・決壊や越水・溢水が発生した場合</li> </ul>

表-4 避難勧告等の発令基準（水位周知河川等）

河川名		後長根川・腰巻川・大蜂川
【警戒レベル3】 避難準備・ 高齢者等避難開始		<ul style="list-style-type: none"> <li>・避難判断水位（レベル3 水位）に到達した場合</li> <li>・氾濫注意水位（レベル2 水位）を超えた状態で、急激な水位上昇のおそれがある場合（洪水警報の危険度分布で「警戒」（赤）が出現した場合など）</li> </ul>
警戒レベル4	避難勧告	<ul style="list-style-type: none"> <li>・氾濫危険水位（レベル4 水位）に到達した場合</li> <li>・氾濫注意水位（レベル2 水位）を超えた状態で、急激な水位上昇のおそれがある場合（洪水警報の危険度分布で「非常に危険」（うす紫）が出現した場合など）</li> <li>・異常な漏水・浸食等が発見された場合</li> </ul>
	避難指示 （緊急）	<ul style="list-style-type: none"> <li>・堤防高に到達するおそれが高い場合</li> <li>・異常な漏水・浸食の進行や亀裂・すべり等により決壊のおそれが高まった場合</li> </ul>
【警戒レベル5】 災害発生情報		<ul style="list-style-type: none"> <li>・決壊や越水・溢水が発生した場合</li> </ul>

### 3. 2 浸水想定区域（想定最大規模）

表-5～7 は、「洪水予報河川」と「水位周知河川」について、水防法の規程により指定された想定し得る最大規模の降雨による洪水浸水想定区域を示したものである。

表-5 浸水想定区域（洪水予報河川（国））

	河川（観測所）	氾濫注意水位	避難判断水位	氾濫危険水位
洪水予報河川（国）	岩木川（上岩木橋）	41.6m	42.6m	43.1m
	浸水想定区域 （想定最大規模） （279mm/24h）	如来瀬・鳥井野・龍ノ口・真土・駒越・熊嶋・高屋・ 一町田・土堂・蒔苗・元薬師堂・横町・浜の町北・ 浜の町西・浜の町東・藤代・外瀬・藤野・船水・范中・ 藤内町・町田・中崎・石渡・八代町・独狐・前坂・三世寺・ 大川・高杉・糠坪・青女子・檜木・鬼沢・種市・小友・ 三和・湯口・下湯口・悪戸※・常盤坂※・樋の口・茜町・ 城西・南城西・茂森新町※・茂森町※・西茂森※・新町・ 西大工町・南袋町・馬屋町・河原町・平岡町・鷹匠町・ 袋町・五十石町・下白銀町※・和田町・紺屋町・大浦町・ 蔵主町・亀甲町・長坂町・笹森町・山王町・田茂木町・ 馬喰町・春日町・栄町・若党町・小人町・禰宜町・西城北・ 東城北・田町・宮園・八幡町・和徳町※・東和徳町※・ 堅田・和泉・城東北※・野田※・宮川・境関・神田・青山・ 撫牛子・大久保・向外瀬・清野袋・岩賀・津賀野・百田 ※一部地区		
	岩木川（幡龍橋）	14.0m	16.1m	16.4m
	浸水想定区域 （想定最大規模） （279mm/24h） ※旧大蜂川含む	大川・青女子・高杉・糠坪・檜木・ 種市・鬼沢・小友・三和・笹館		
	平川下流（百田）	2.3m	4.8m	5.2m
	浸水想定区域 （想定最大規模） （279mm/24h） ※旧大蜂川含む	町田※・堅田・和泉・宮川・境関・神田・撫牛子・末広※・ 大久保・向外瀬・青山・清野袋・岩賀・津賀野・百田 ※一部地区		

表-6 浸水想定区域（洪水予報河川（青森県））

	河川（観測所）	氾濫注意水位	避難判断水位	氾濫危険水位
洪水予報河川（県）	平川上流（石川）	47.2m	48.5m	49.0m
	浸水想定区域 （想定最大規模） （330mm/24h）	堀越・石川・小金崎		
	平川上流（豊平橋）	20.6m	21.9m	22.8m
	浸水想定区域 （想定最大規模） （330mm/24h）	川合・新里・福村・境関		

表-7 浸水想定区域（水位周知河川等）

	河川（観測所）	氾濫注意水位	避難判断水位	氾濫危険水位
水位周知河川（県）	腰巻川（腰巻）	2.0m	2.5m	3.0m
	浸水想定区域 （想定最大規模） （330mm/24h）	松森町・楮町・堅田四丁目・堅田五丁目・南大町・和泉・高崎・品川町・大富町・富田町・南富田町・豊原・川先・小比内・豊田一丁目・三岳町・北園・松原東一丁目・取上・城東・外崎・城東中央・稲田・城東北・高田一丁目		
	後長根川（独狐）	2.3m	2.9m	3.6m
	浸水想定区域 （想定最大規模） （139mm/h）	中崎・三世寺・大川・蒔苗・元薬師堂・独狐・高屋・八幡・五代・宮地・横町		
-	大蜂川（高杉）	2.5m	—	3.6m
	浸水想定区域	大川・前坂・高杉		

※河川の水位情報（青森県河川砂防情報提供システムホームページ）

<http://www.kasensabo.bousai.pref.aomori.jp/>

### 3. 3 避難勧告等の発令対象区域（立退き避難が必要な区域）

避難勧告等の対象となる区域は、水防法に基づき、想定し得る最大規模の降雨による大規模な洪水を想定した各河川の洪水浸水想定区域を基本としますが、浸水する区域であっても、床下浸水にとどまる等、避難行動としては屋内安全確保で十分であり、命を脅かす危険性がないと考えられる区域については、表-8 のとおり避難勧告等の発令対象区域から除外します。

表-8 避難勧告等の発令対象区域（洪水）

避難勧告等の発令対象区域	
洪水	①堤防から水があふれたり、堤防が決壊したりした場合に、河川から氾濫した水の流れが直接家屋の流出をもたらすおそれがある「家屋倒壊等氾濫想定区域」 ②氾濫した水の浸水の深さが深く、平屋の建物で床上まで浸水（50cm以上）することにより、屋内安全確保をとるのみでは命に危険が及ぶおそれがある区域 ③浸水が長期間継続するおそれがある区域 ④その他避難が必要とされる地域

### 3. 4 発令対象区域の世帯数・人口・開設避難場所

避難勧告等の発令対象区域の世帯数・人口および開設する避難場所は、河川ごとに表-9～13 のとおりとし、警戒レベル3「避難準備・高齢者等避難開始」が発令された場合は、想定される最大避難者数のおよそ20%（当市の75歳以上の人口割合）が避難するものとして、避難場所を開設します（後長根川と大蜂川は除く）。

また、警戒レベル4「避難勧告」および「避難指示（緊急）」が発令された場合は、河川ごとの最大避難者数を収容するものとして、避難場所を開設します（後長根川と大蜂川は警戒レベル3「避難準備・高齢者等避難開始」で最大避難者数が収容できる避難場所を開設します）。

なお、避難者一人当たりの避難場所の面積は、立退き避難であることから1平方メートルとします。

表-9 発令対象区域の世帯数・人口・開設避難場所（岩木川（旧大蜂川含む））

町名	中学校 学 区	推定 世帯数 【H31.4】	推定 人口 【H31.4】	警戒レベル3 開設避難場所	警戒レベル4 開設避難場所
堅田	一中	93	287	①市役所	①市役所
神田一丁目	一中	100	181	②岩木総合支所	②岩木総合支所
神田二丁目	一中	6	14		
神田三丁目	一中	1	1	③相馬総合支所	③相馬総合支所
神田四丁目	一中	83	117		
神田五丁目	一中	36	91	④自得小学校	④自得小学校
宮川一丁目	一中	73	176		
宮川二丁目	一中	188	388	⑤岩木B & G 海洋センター	⑤岩木B & G 海洋センター
宮川三丁目	一中	197	361		
堅田一丁目	一中	32	67	⑥桔梗野小学校	⑥桔梗野小学校
堅田二丁目	一中	188	412		
堅田三丁目	一中	287	574	⑦第一中学校	⑦第一中学校
堅田四丁目	一中	193	425		
堅田五丁目	一中	251	588	⑧和徳小学校	⑧和徳小学校
大浦町	一中	15	36		
蔵主町	一中	86	138	⑨福村小学校	⑨福村小学校
長坂町	一中	105	202		
笹森町	一中	161	315	⑩朝陽小学校	⑩朝陽小学校
田茂木町	一中	120	219		
禰宜町	一中	106	210	⑪第四中学校	⑪第四中学校
亀甲町	一中	200	401		
若党町	一中	225	410	⑫高杉ふれあい センター	⑫高杉ふれあい センター
小人町	一中	143	302		
馬喰町	一中	27	42		
春日町	一中	118	248		
栄町一丁目	二中	130	265		
栄町二丁目	二中	103	218		

町名	中学校 学 区	推定 世帯数 【H31.4】	推定 人口 【H31.4】	警戒レベル3 開設避難場所	警戒レベル4 開設避難場所
栄町三丁目	二中	156	329		<b>【追加開設】</b> ⑬堀越小学校  ⑭東中学校  ⑮第五中学校  ⑯第三中学校  ⑰岩木小学校  ⑱北辰中学校  ⑲豊田小学校  ⑳東小学校  ㉑克雪トレーニ ングセンター  ㉒文京小学校  ㉓松原小学校  ㉔南中学校  ㉕大成小学校
栄町四丁目	二中	165	362		
西城北一丁目	一中	214	473		
西城北二丁目	一中	135	253		
東城北一丁目	一中	194	433		
東城北二丁目	一中	185	399		
東城北三丁目	一中	142	316		
宮園一丁目	一中	93	199		
宮園二丁目	一中	51	107		
宮園三丁目	一中	159	346		
宮園四丁目	一中	128	230		
宮園五丁目	一中	46	112		
田町一丁目	一中	39	95		
田町二丁目	一中	236	490		
田町三丁目	一中	92	192		
田町四丁目	一中	154	299		
田町五丁目	一中	455	1,016		
八幡町一丁目	一中	246	535		
八幡町二丁目	一中	269	492		
八幡町三丁目	一中	96	178		
山王町	一中	74	168		
馬屋町	二中	104	199		
鷹匠町	二中	116	239		
新町	二中	323	656		
南袋町	二中	61	125		
駒越町	二中	93	189		
平岡町	二中	156	372		
西大工町	二中	162	338		



町 名	中学校 学 区	推定 世帯数 【H31.4】	推定 人口 【H31.4】	警戒レベル3 開設避難場所	警戒レベル4 開設避難場所
袋町	二中	102	238		②⑥第三大成 小学校
五十石町	二中	121	223		
紺屋町	二中	353	721		②⑦千年小学校
城西一丁目	二中	167	338		
城西二丁目	二中	304	588		②⑧大和沢小学校
城西三丁目	二中	272	563		
城西四丁目	二中	209	422		②⑨小沢小学校
城西五丁目	二中	238	495		
河原町	二中	49	92		③⑩青柳小学校
南城西一丁目	二中	170	316		
南城西二丁目	二中	215	490		③⑪津軽中学校
和田町	二中	141	240		
樋の口一丁目	二中	111	251		③⑫裾野交流 センター
樋の口二丁目	二中	59	130		
茜町一丁目	二中	122	267		③⑬弘前文化 センター
茜町二丁目	二中	76	96		
茜町三丁目	二中・四中	18	43		③⑭弘前高校
和泉一丁目	一中・東	141	286		
和泉二丁目	一中・東	183	383		③⑮弘前中央高校
下湯口	四中	284	769		
撫牛子	一中	1	1		③⑯弘前南高校
大久保	一中	389	1,065		
津賀野	一中	174	419		③⑰弘前実業高校
百田	一中	87	208		
向外瀬	一中	59	65		③⑱船沢小学校
清野袋	一中	5	10		
撫牛子一丁目	一中	180	381		
撫牛子二丁目	一中	226	552		

町 名	中学校 学 区	推定 世帯数 【H31.4】	推定 人口 【H31.4】	警戒レベル3 開設避難場所	警戒レベル4 開設避難場所
撫牛子三丁目	一中	331	779		
撫牛子四丁目	一中	47	123		
撫牛子五丁目	一中	414	840		
青山一丁目	一中	241	519		
青山二丁目	一中	257	573		
青山三丁目	一中	18	43		
青山四丁目	一中	74	173		
青山五丁目	一中	44	101		
清野袋一丁目	一中	67	153		
清野袋二丁目	一中	1	2		
清野袋三丁目	一中	3	6		
清野袋四丁目	一中	47	95		
清野袋五丁目	一中	6	15		
岩賀一丁目	一中	58	155		
岩賀二丁目	一中	218	543		
岩賀三丁目	一中	230	578		
向外瀬一丁目	一中	32	79		
向外瀬二丁目	一中	120	282		
向外瀬三丁目	一中	99	255		
向外瀬四丁目	一中	73	155		
向外瀬五丁目	一中	96	239		
境関	東	247	592		
境関一丁目	東	70	196		
藤代	二中	14	37		
土堂	二中	161	396		
石渡	二中	8	16		
中崎	二中	176	415		
三世寺	二中	274	662		

町 名	中学校 学 区	推定 世帯数 【H31.4】	推定 人口 【H31.4】	警戒レベル3 開設避難場所	警戒レベル4 開設避難場所
大川	二中	181	383		
浜の町東一丁目	二中	198	465		
浜の町東二丁目	二中	250	555		
浜の町東三丁目	二中	363	810		
浜の町東四丁目	二中	131	266		
浜の町東五丁目	二中	288	645		
浜の町西一丁目	二中	145	353		
浜の町西二丁目	二中	207	472		
浜の町西三丁目	二中	219	483		
石渡一丁目	二中	76	168		
石渡二丁目	二中	120	244		
石渡三丁目	二中	230	483		
石渡四丁目	二中	234	567		
石渡五丁目	二中	29	74		
藤代一丁目	二中	168	347		
藤代二丁目	二中	205	371		
藤代三丁目	二中	181	391		
藤代四丁目	二中	79	197		
藤代五丁目	二中	15	30		
外瀬一丁目	二中	129	318		
外瀬二丁目	二中	3	10		
藤野一丁目	二中	15	47		
藤野二丁目	二中	5	5		
浜の町北一丁目	二中	114	271		
船水一丁目	二中	7	12		
船水二丁目	二中	5	11		
船水三丁目	二中	115	277		
町田一丁目	二中	46	108		

町 名	中学校 学 区	推定 世帯数 【H31.4】	推定 人口 【H31.4】	警戒レベル3 開設避難場所	警戒レベル4 開設避難場所
町田二丁目	二中	88	187		
町田三丁目	二中	38	101		
八代町	二中	94	239		
藤内町	二中	90	219		
元薬師堂	二中	228	478		
独狐	北辰	241	472		
前坂	北辰	35	61		
高杉	北辰	249	507		
糠坪	北辰	339	640		
檜木	北辰	132	270		
鬼沢	北辰	122	252		
青女子	新和	58	119		
種市	新和	189	337		
小友	新和	69	151		
三和	新和	24	52		
笹館	新和	195	413		
駒越	津軽	235	549		
真土	津軽	96	257		
龍ノ口	津軽	57	140		
烏井野	津軽	192	490		
如来瀬	津軽	108	290		
一町田	津軽	467	1,094		
熊嶋	津軽	232	570		
高屋	津軽	453	1,101		
横町	津軽	35	82		
湯口	相馬	277	650		
合計（165 地区）		23,594	51,588	12 箇所	38 箇所
		(9,639)	(20,947)	第一中学校学区（一中より北側）	

	(9,225)	(19,918)	第二中学校学区
	(1,118)	(2,202)	北辰中学校学区
	(535)	(1,072)	新和中学校学区
	(1,875)	(4,573)	岩木地区（岩木川沿い）
	(324)	(669)	和泉
	(317)	(788)	境関
	(284)	(769)	下湯口（岩木川沿い）
	(277)	(650)	湯口（岩木川沿い）

表-10 発令対象区域の世帯数・人口・開設避難場所（平川（土淵川含む））

町 名	中学校 学 区	推定 世帯数 【H31.4】	推定 人口 【H31.4】	警戒レベル3 開設避難場所	警戒レベル4 開設避難場所
堅田	一中	93	287	①市役所	①市役所
神田一丁目	一中	100	181	②第一中学校 ③和徳小学校 ④福村小学校 ⑤堀越小学校 ⑥石川町民会館	②第一中学校
神田二丁目	一中	6	14		③和徳小学校
神田三丁目	一中	1	1		④福村小学校
神田四丁目	一中	83	117		⑤堀越小学校
神田五丁目	一中	36	91		⑥石川町民会館
宮川一丁目	一中	73	176		【追加開設】 ⑦桔梗野小学校
宮川二丁目	一中	188	388		⑧朝陽小学校
宮川三丁目	一中	197	361		⑨東中学校
堅田一丁目	一中	32	67		
堅田二丁目	一中	188	412		
堅田三丁目	一中	287	574		
堅田四丁目	一中	193	425		
堅田五丁目	一中	251	588		
和泉一丁目	一中・東	141	286		
和泉二丁目	一中・東	183	383		
撫牛子	一中	1	1		
大久保	一中	389	1,065		

町 名	中学校 学 区	推定 世帯数 【H31.4】	推定 人口 【H31.4】	警戒レベル3 開設避難場所	警戒レベル4 開設避難場所
津賀野	一中	174	419		⑩第五中学校  ⑪豊田小学校  ⑫東小学校  ⑬克雪トレーニ ングセンター
百田	一中	87	208		
向外瀬	一中	59	65		
清野袋	一中	5	10		
撫牛子一丁目	一中	180	381		
撫牛子二丁目	一中	226	552		
撫牛子三丁目	一中	331	779		
撫牛子四丁目	一中	47	123		
撫牛子五丁目	一中	414	840		
青山一丁目	一中	241	519		
青山二丁目	一中	257	573		
青山三丁目	一中	18	43		
青山四丁目	一中	74	173		
青山五丁目	一中	44	101		
清野袋一丁目	一中	67	153		
清野袋二丁目	一中	1	2		
清野袋三丁目	一中	3	6		
清野袋四丁目	一中	47	95		
清野袋五丁目	一中	6	15		
岩賀一丁目	一中	58	155		
岩賀二丁目	一中	218	543		
岩賀三丁目	一中	230	578		
向外瀬一丁目	一中	32	79		
向外瀬二丁目	一中	120	282		
向外瀬三丁目	一中	99	255		
向外瀬四丁目	一中	73	155		
向外瀬五丁目	一中	96	239		
新里	東・五中	421	1,047		

町 名	中学校 学 区	推定 世帯数 【H31.4】	推定 人口 【H31.4】	警戒レベル3 開設避難場所	警戒レベル4 開設避難場所
福村	東	360	841		
境関	東	247	592		
境関一丁目	東	70	196		
堀越	五中	280	572		
川合	五中	128	299		
石川	石川	95	174		
小金崎	石川	200	466		
合計（53 地区）		7,450	16,947	6 箇所	13 箇所
		(5,325)	(12,091)	第一中学校学区（一中より北側）	
		(324)	(669)	和泉	
		(317)	(788)	境関	
		(360)	(841)	福村	
		(421)	(1,047)	新里	
		(280)	(572)	堀越	
		(128)	(299)	川合	
		(95)	(174)	石川	
		(200)	(466)	小金崎	

表-11 発令対象区域の世帯数・人口・開設避難場所（腰巻川）

町 名	小学校 学 区	推定 世帯数 【H31.4】	推定 人口 【H31.4】	警戒レベル3 開設避難場所	警戒レベル4 開設避難場所
松森町	三大	267	425	①市役所  ②東中学校  ③第五中学校  ④第三中学校	①市役所  ②東中学校  ③第五中学校  ④第三中学校
楮町	三大	60	97		
堅田四丁目	和徳	193	425		
堅田五丁目	和徳	251	588		
表町	大成	61	124		
大町一丁目	大成	382	715		

町 名	小学校 学 区	推定 世帯数 【H31.4】	推定 人口 【H31.4】	警戒レベル3 開設避難場所	警戒レベル4 開設避難場所
大町二丁目	大成	206	354		【追加開設】
大町三丁目	大成	204	393		⑤桔梗野小学校
南大町一丁目	大成・三大	182	345		
南大町二丁目	大成・三大	304	535		⑥第一中学校
和泉一丁目	和徳・東	141	286		
和泉二丁目	和徳・東	183	383		⑦和徳小学校
高崎一丁目	東	175	335		
高崎二丁目	和徳・東	91	181		⑧福村小学校
品川町	大成・三大	307	599		
御幸町	大成	343	617		⑨朝陽小学校
大富町	三大	265	481		
富田町	三大	279	457		⑩第四中学校
南富田町	三大	332	598		
豊原一丁目	文京	103	109		⑪堀越小学校
豊原二丁目	文京	189	319		
小比内	豊田・堀越	7	16		⑫豊田小学校
川先一丁目	豊田	129	281		
川先二丁目	豊田	135	277		⑬克雪トレーニ ングセンター
川先三丁目	豊田	367	775		
川先四丁目	豊田	150	328		⑭文京小学校
小比内一丁目	豊田	220	463		
小比内二丁目	豊田	93	230		⑮松原小学校
小比内三丁目	豊田	97	218		
小比内四丁目	豊田	151	345		⑯南中学校
小比内五丁目	豊田・堀越	331	782		
豊田一丁目	豊田	73	151		⑰大成小学校
三岳町	文京	179	349		
北園一丁目	文京	168	296		



町 名	小学校 学 区	推定 世帯数 【H31.4】	推定 人口 【H31.4】	警戒レベル3 開設避難場所	警戒レベル4 開設避難場所
北園二丁目	文京	242	481		
松原東一丁目	松原	290	651		
取上一丁目	三大	361	763		
取上二丁目	三大	332	725		
取上三丁目	三大	278	593		
取上四丁目	三大	228	488		
取上五丁目	三大	463	917		
城東一丁目	大成・豊田	46	120		
城東二丁目	豊田	21	45		
城東三丁目	豊田	190	471		
城東四丁目	豊田	76	162		
城東五丁目	豊田	73	199		
外崎一丁目	豊田	101	233		
外崎二丁目	豊田	28	53		
外崎三丁目	豊田	22	55		
外崎四丁目	豊田	56	138		
外崎五丁目	豊田	92	215		
城東中央一丁目	東	61	150		
城東中央二丁目	東	206	524		
城東中央三丁目	東	228	593		
城東中央四丁目	東	68	186		
城東中央五丁目	東	111	248		
稲田一丁目	東	78	221		
稲田二丁目	東	297	705		
城東北一丁目	東	49	121		
城東北二丁目	東	22	55		
城東北三丁目	東	386	857		
城東北四丁目	東	128	329		

町名	小学校 学 区	推定 世帯数 【H31.4】	推定 人口 【H31.4】	警戒レベル3 開設避難場所	警戒レベル4 開設避難場所
高田一丁目	豊田	778	1,819		
合計（63 地区）		11,929	24,994	4 箇所	17 箇所
		(3,658)	(7,023)	第三大成小学校学区 (清原・富野町除く)	
		(3,236)	(7,376)	豊田小学校学区（国道 7 号西側）	
		(1,900)	(4,505)	東小学校学区（国道 7 号西側）	
		(292)	(428)	豊原	
		(410)	(777)	北園	
		(179)	(349)	三岳町	
		(290)	(651)	松原東一丁目（腰巻川沿い）	
		(324)	(669)	和泉	
		(193)	(425)	堅田四丁目	
		(251)	(588)	堅田五丁目	
		(792)	(1,462)	大町	
		(61)	(124)	表町	
		(343)	(617)	御幸町	

表-12 発令対象区域の世帯数・人口・開設避難場所（後長根川）

町名	中学校 学 区	推定 世帯数 【H31.4】	推定 人口 【H31.4】	警戒レベル3 開設避難場所	警戒レベル4 開設避難場所
中崎	二中	176	415	①市役所 ②岩木総合支所 ③岩木B＆G海洋センター ④北辰学区高杉ふれあいセンター ⑤岩木小学校 ⑥北辰中学校	
三世寺	二中	274	662		
大川	二中	181	383		
蒔苗	船沢	183	316		
元薬師堂	二中	228	478		
独狐	北辰	241	472		
高屋	津軽	453	1,101		
八幡	津軽	181	444		
五代	津軽	366	883		
宮地	津軽	194	522		
横町	津軽	35	82		
合計（11 地区）		2,512	5,758	6 箇所	

表-13 発令対象区域の世帯数・人口・開設避難場所（大蜂川）

町名	中学校 学 区	推定 世帯数 【H31.4】	推定 人口 【H31.4】	警戒レベル3 開設避難場所	警戒レベル4 開設避難場所
大川	二中	181	383	①北辰学区高杉ふれあいセンター ②北辰中学校	
前坂	北辰	35	61		
高杉	北辰	249	507		
合計（3 地区）		465	951	2 箇所	

### 3. 5 情報伝達手段

市民等への避難勧告等の情報伝達手段については表- 14 を基本とします。なお、緊急速報メールは docomo・softbank・au の 3 キャリアにおいて岩木川・平川・腰巻川・後長根川が対象となった場合に活用します。

なお、伝達にあたっては「やさしい日本語」を用いるなど、要配慮者に配慮したものとします。

表-14 情報伝達手段（洪水）

情報伝達手段・情報伝達先		所管課	避難勧告等の対象河川	
			大峰川	岩木川 平川 腰巻川 後長根川
H P ・ S N S ・ 広報車		広聴広報課	○	○
Lアラート (テレビ・ラジオ・インターネット)		防災課	○	○
防災行政無線			○	○
緊急速報メール			×	○
電話 F A X メール など	自主防災組織		○	緊急速報 メールを 活用した 情報伝達
	消防団		○	
	町会	○		
	要配慮者利用施設	こども家庭課 地域医療推進室 介護福祉課 障がい福祉課 学務健康課	○	

### 3. 6 要配慮者利用施設

表-15 は、「洪水予報河川」と「水位周知河川」について、水防法の規程により指定された想定し得る最大規模の降雨により、浸水が想定される要配慮者利用施設を示したものである。

表-15 要配慮者利用施設一覧表（洪水）

●：浸水深が 5m 以上～10m 未満の区域      ▲：浸水深が 3m 以上～5m 未満の区域

○：浸水深が 50cm 以上～3m 未満の区域      △：浸水深が 50cm 未満の区域

番号	区 分	施 設 名	所 在 地	河 川 名			
				岩 木 川	平 川	腰 巻 川	後 長 根 川
1	児童福祉施設	青女子保育園	青女子字桜苅 490-6	○			
2	児童福祉施設	すみれ乳児保育園	青山五丁目 25-1	○	△		
3	児童福祉施設	藤代保育園	石渡一丁目 1-9	○			
4	児童福祉施設	つがる保育園	堅田三丁目 25-9	△	△		
5	児童福祉施設	富士見保育所	紺屋町 187-2	○			
6	児童福祉施設	ダビデ保育園	城西二丁目 5-6	○			
7	児童福祉施設	ようせい保育所	清野袋一丁目 1-11	○			
8	児童福祉施設	サミル保育園	鷹匠町 24	○			
9	児童福祉施設	弘前保育園	田町三丁目 4-39	○			
10	児童福祉施設	たんぽぽ保育園	田町五丁目 2-3	○			
11	児童福祉施設	せいしゅう保育園	津賀野字岡本 15-3	○	○		
12	児童福祉施設	明誠保育園	撫牛子三丁目 3-9	○	○		
13	児童福祉施設	城西こども園	西大工町 38-1	○			
14	児童福祉施設	致遠保育園	浜の町東二丁目 8-15	○			
15	児童福祉施設	サコども園	浜の町西一丁目 4-2	○			
16	児童福祉施設	ふじこども園	藤代一丁目 12-5	○			
17	児童福祉施設	真土保育園	真土字苅田 125-1	○			
18	児童福祉施設	新里こども園	新里字中樋田 63-1		○		
19	児童福祉施設	堀越こども園	堀越字柳元 293-2		△		
20	児童福祉施設	駅前こども園（新里分園）	大町三丁目 5-6			△	
21	児童福祉施設	桜ヶ丘保育園分園	清原一丁目 1-1			△	
22	児童福祉施設	弘前乳児院	品川町 152			△	
23	児童福祉施設	めぐみ保育園	城東二丁目 1-12			△	
24	児童福祉施設	ちびっこ館ゆうゆう童夢	城東北三丁目 13-7			△	

番号	区 分	施 設 名	所 在 地	河 川 名			
				岩 木 川	平 川	腰 巻 川	後 長 根 川
25	児童福祉施設	ことりの森	城東北四丁目 4-20			○	
26	児童福祉施設	きりん	城東中央四丁目 2-9			△	
27	児童福祉施設	あおい杜保育園	高崎二丁目 4-1			△	
28	児童福祉施設	ひがし保育園	外崎三丁目 1-10			○	
29	児童福祉施設	花園保育園	豊原一丁目 1-3			△	
30	児童福祉施設	りんごベビークーホーム	豊原一丁目 1-3			△	
31	児童福祉施設	弘前すみれ保育園	野田二丁目 1-6			△	
32	児童福祉施設	よつば保育園	南大町一丁目 8-2			○	
33	児童福祉施設	みどり保育園	吉野町 3-3			△	
34	幼稚園	弘前明の星幼稚園	紺屋町 127	○			
35	幼稚園	柴田幼稚園	清原一丁目 1-1			△	
36	幼稚園	若草幼稚園	松森町 167			△	
37	病院	青山のむら皮膚科	青山一丁目 10-1	○	△		
38	病院	おおはしクリニック	青山二丁目 1-3	○	△		
39	病院	相原内科小児科医院	青山三丁目 8-2	○			
40	病院	八幡町クリニック	青山四丁目 27-10	○	○		
41	病院	石沢内科胃腸科	新町 151	○			
42	病院	梅村医院	石渡一丁目 1-6	○			
43	病院	千葉胃腸科内科医院	石渡三丁目 13-2	○			
44	病院	石井外科医院	一町田字早稲田 771-1	○			
45	病院	サトウクリニック	大川字中桜川 19-1	▲			
46	病院	奥口医院	亀甲町 63	○			
47	病院	かきざき小児科アレルギー科 クリニック	神田二丁目 6-7	○			
48	病院	のだ眼科・血管内科クリニック	神田三丁目 2-11	○	○		
49	病院	たかはし眼科	紺屋町 21-4	○			
50	病院	弘前記念病院	境関字西田 59-1	○	○	△	
51	病院	康安外科内科医院	栄町一丁目 2-6	○			
52	病院	大津医院	山王町 2-5	△			
53	病院	リフ会診療所	城西一丁目 8-7	○			
54	病院	こんた皮膚科	鷹匠町 18	○			
55	病院	加藤眼科クリニック	田町五丁目 6-7	○			

番号	区 分	施 設 名	所 在 地	河 川 名			
				岩 木 川	平 川	腰 巻 川	後 長 根 川
56	病院	そうまクリニック	八幡町二丁目 8-4	○			
57	病院	いわね内科胃腸科医院	浜の町西二丁目 1-5	○			
58	病院	藤代健生病院	藤代二丁目 12-1	○			
59	病院	よこやま整形外科	藤野二丁目 6-9	○			
60	病院	岩木診療所	真土字勝剣林 358-1	△			
61	病院	城西しおたに内科小児科	南城西一丁目 3-15	○			
62	病院	あきた耳鼻咽喉科クリニック	南城西二丁目 5-12	○			
63	病院	市川整形外科クリニック	南城西二丁目 12-3	○			
64	病院	恵こどもクリニック	宮川一丁目 2-2	△			
65	病院	弘愛会病院	宮川三丁目 1-4	○			
66	病院	宮園耳鼻科クリニック	宮園五丁目 34-3	○			
67	病院	聖康会病院	和泉二丁目 17-1	○	○	○	
68	病院	畑山医院	石川字春仕内 97-1		△		
69	病院	福士医院	新里字東里見 49		○		
70	病院	弘前駅前メンタルクリニック	駅前町 6-11			△	
71	病院	弘前メディカルセンター	大町二丁目 2-9			△	
72	病院	神整形外科	大町三丁目 6-4			△	
73	病院	弘前市立病院	大町三丁目 8-1			△	
74	病院	弘前愛成会病院	北園一丁目 6-2			○	
75	病院	鳴海病院	品川町 19			△	
76	病院	藤盛医院	品川町 27-1			△	
77	病院	山内整形外科	城東四丁目 6-17			△	
78	病院	城東こどもクリニック	城東北四丁目 4-20			○	
79	病院	城東クリニック	城東中央三丁目 4-10			△	
80	病院	サンディ下田クリニック	城東中央四丁目 1-3			△	
81	病院	あらいこどもクリニック/ 眼科クリニック	城東中央四丁目 2-8			△	
82	病院	原子整形外科医院	代官町 59			△	
83	病院	レイズクリニックすごう	外崎五丁目 7-4			△	
84	病院	菊池医院	富田町 8-1			△	
85	病院	国立病院機構弘前病院	富野町 1			△	
86	病院	しらとりレイズクリニック	豊原二丁目 1-2			△	

番号	区 分	施 設 名	所 在 地	河 川 名			
				岩 木 川	平 川	腰 巻 川	後 長 根 川
87	病院	富士内科	松森町 53-1			△	
88	病院	松木皮膚科医院	松森町 53-3			△	
89	病院	山形内科クリニック	松森町 124			△	
90	病院	伊藤眼科医院	南大町二丁目 6-3			○	
91	病院	弘前医院	南川端町 13			○	
92	病院	弘前小野病院	和泉二丁目 19-1			○	
93	介護福祉施設	ひなたヌイパルク	青山二丁目 1-2	○			
94	介護福祉施設	有料老人ホームサ青山	青山四丁目 27-10	○	○		
95	介護福祉施設	特別養護老人ホーム三和園	茜町二丁目 1-2	○			
96	介護福祉施設	デイサービスセンター城西	茜町二丁目 1-18	○			
97	介護福祉施設	グループホーム城西	茜町二丁目 1-18	○			
98	介護福祉施設	短期入所介護利用サポート	新町 162-8	○			
99	介護福祉施設	住宅型有料老人ホームアール・ト ハントー弘前	石渡三丁目 1-43	△			
100	介護福祉施設	ショートステイ 24	石渡四丁目 13-7	△			
101	介護福祉施設	グループホームグレイ弘前	岩賀二丁目 12-11	▲	▲		
102	介護福祉施設	介護老人保健施設 グレイ弘前	岩賀二丁目 12-11	▲	▲		
103	介護福祉施設	生活支援ハウス桜ハウス	大川字中桜川 18-10	○			
104	介護福祉施設	グループホームサナの家	大川字中桜川 18-10	○			
105	介護福祉施設	介護老人保健施設 サナハウス弘前	大川字中桜川 18-10	▲			
106	介護福祉施設	短期入所生活介護 サナハウス弘前	大川字中桜川 18-10	●			
107	介護福祉施設	有料老人ホームサナハウス迎賓館	大川字中桜川 18-10	●			
108	介護福祉施設	グループホーム賀田	大久保字西田 98-4	○	○		
109	介護福祉施設	グループホーム薫風舎	大久保字西田 105-42	○	○		
110	介護福祉施設	デイサービスセンターあやとり	堅田二丁目 4-1	○	○		
111	介護福祉施設	グループホームバンドー弘前公園	亀甲町 70	○			
112	介護福祉施設	デイサービスセンターひなた	神田一丁目 6-3	○	○		
113	介護福祉施設	有料老人ホームひなた神田	神田一丁目 6-3	○	○		
114	介護福祉施設	デイサービス岩木河	熊嶋字豊田 265-4	○			



番号	区 分	施 設 名	所 在 地	河 川 名			
				岩 木 川	平 川	腰 巻 川	後 長 根 川
115	介護福祉施設	デイサービスセンター岩木	駒越字村元 123-1	○			
116	介護福祉施設	有料老人ホーム なごみの里岩木	駒越字村元 123-1	○			
117	介護福祉施設	有料老人ホーム城下町	駒越町 39	○			
118	介護福祉施設	ポリポイント城西一丁目	城西一丁目 8-7	○			
119	介護福祉施設	城西老人福祉センター	城西四丁目 1-3	○			
120	介護福祉施設	老人保健施設 幸陽荘	清野袋字岡部 433-1	○	○		
121	介護福祉施設	デイサービスセンター鷹匠町	鷹匠町 16-1	○			
122	介護福祉施設	悠悠いきいき倶楽部かさい	田町一丁目 1-6	○			
123	介護福祉施設	有料老人ホームマンション田茂木町	田茂木町 80	○			
124	介護福祉施設	老人保健施設 ふじ苑	土堂字長瀬 385-1	○			
125	介護福祉施設	住宅型有料老人ホーム あやとり	撫牛子一丁目 7-3	○	○		
126	介護福祉施設	住宅型有料老人ホーム 湯ったり荘	撫牛子一丁目 10-22	○	○		
127	介護福祉施設	デイサービスセンターファミリー	撫牛子二丁目 8-4	○	○		
128	介護福祉施設	グループホームハルト	中崎字苅田 260-2	○			
129	介護福祉施設	小規模デイサービス静	中崎字野脇 176	○			○
130	介護福祉施設	グループホームバントー弘前城北	西城北二丁目 3-4	○			
131	介護福祉施設	グループホームバントー弘前	西城北二丁目 3-11	○			
132	介護福祉施設	ポリポイント西大工町	西大工町 2-4	○			
133	介護福祉施設	グループホームあけぼの	浜の町東一丁目 7-4	○			
134	介護福祉施設	有料老人ホームマンション長寿温泉	東城北三丁目 4-7	○			
135	介護福祉施設	グループホームさくらの里	藤代字広田 131-1	○			
136	介護福祉施設	デイサービスセンターきらら弘前	藤野二丁目 6-1	○			
137	介護福祉施設	弘前市生きがいセンター	南袋町 1-20	▲			
138	介護福祉施設	短期入所生活介護施設常源	南袋町 5-16	○			
139	介護福祉施設	有料老人ホーム常源	南袋町 5-16	○			
140	介護福祉施設	小規模多機能サービス まごの手	宮川三丁目 17-7	○			
141	介護福祉施設	ケアパートナー弘前	向外瀬三丁目 2-4	○			
142	介護福祉施設	シニアシティ弘前	向外瀬字豊田 319-1	○	○		

番号	区 分	施 設 名	所 在 地	河 川 名			
				岩 木 川	平 川	腰 巻 川	後 長 根 川
143	介護福祉施設	ケアハウス・サンフラワー	向外瀬字豊田 320-1	○	○		
144	介護福祉施設	デイサービスセンター サン・フラワー	向外瀬字豊田 320-1	○	○		
145	介護福祉施設	グループホーム サン・フラワー	向外瀬字豊田 320-1	○	○		
146	介護福祉施設	津軽保健生活協同組合 健生介護センター虹	向外瀬字豊田 292-1	○	○		
147	介護福祉施設	グループホームうぐいすの里 弘前	向外瀬字豊田 319-1	○	○		
148	介護福祉施設	デイサービスセンター三和園	三和字上恋塚 19	○			
149	介護福祉施設	有料老人ホームメープルの里三和	三和字川合 59-1	○			
150	介護福祉施設	有料老人ホームなごみの里 三和	三和字川合 59-16	○			
151	介護福祉施設	デイサービス石川	石川字川原田 9-5		○		
152	介護福祉施設	グループホーム白寿の家	石川字岸田 152-2		○		
153	介護福祉施設	グループホームアップルハウス	境関字亥ノ宮 29-1		○		
154	介護福祉施設	デイサービスセンターたいよう	境関字亥ノ宮 53-14		○		
155	介護福祉施設	デイサービスセンター朝日温泉	福田字巻屋 4-1		△		
156	介護福祉施設	グループホームウィルパーク	福田字巻屋 25-8		○		
157	介護福祉施設	ほりこし介護福祉センター	堀越字柳田 1-16		○		
158	介護福祉施設	グループホーム太陽の里	堀越字柳田 3-12		○		
159	介護福祉施設	グループホームサンライズ堀越	堀越字柳元 293		○		
160	介護福祉施設	コールドサービスセンター	駅前町 10-6			△	
161	介護福祉施設	グループホームフリースピア	川先一丁目 6-10			△	
162	介護福祉施設	草薙デイサービスセンター	城東二丁目 2-6			△	
163	介護福祉施設	草薙グループホーム	城東二丁目 2-6			△	
164	介護福祉施設	有料老人ホーム 赤い花	城東三丁目 8-9			△	
165	介護福祉施設	住宅型有料老人ホームウォレ 寿楽	城東中央一丁目 2-10			△	
166	介護福祉施設	住宅型有料老人ホーム 草薙倶楽部	城東中央三丁目 1-13			△	
167	介護福祉施設	ケアハウス城東	城東中央四丁目 1-4			△	
168	介護福祉施設	城東デイサービスセンター	城東中央四丁目 1-4			△	

番号	区 分	施 設 名	所 在 地	河 川 名			
				岩 木 川	平 川	腰 巻 川	後 長 根 川
169	介護福祉施設	住宅型有料老人ホーム たかさき	高崎二丁目 3-2			△	
170	介護福祉施設	弘前リハビリセンター	高田一丁目 10-7			△	
171	介護福祉施設	住宅型有料老人ホーム 安心ハウス城東	外崎三丁目 4-4			△	
172	介護福祉施設	富田町デイサービスセンター	富田町 163			△	
173	介護福祉施設	特別養護老人ホーム弘前静光 園	豊原一丁目 1-2			△	
174	介護福祉施設	弘前静光園短期入所 生活介護事業所	豊原一丁目 1-2			△	
175	介護福祉施設	弘前静光園デイサービスセンター	豊原一丁目 1-2			△	
176	介護福祉施設	ライフケア高増ショートステイ 津軽の里豊原	豊原一丁目 4-11			○	
177	介護福祉施設	デイサービスセンターわ	取上四丁目 3-25			△	
178	障害者福祉施設	弘前リビングケアゲーム	石渡四丁目 13-7	△			
179	障害者福祉施設	就労継続支援 A 型 サンハウス弘前	大川字中桜川 18-10	▲			
180	障害者福祉施設	障害福祉グループホーム 三和の里	亀甲町 107-1	○			
181	障害者福祉施設	つがる野工房	神田四丁目 4-20	○	○		
182	障害者福祉施設	就労継続支援 A 型みのり	神田五丁目 8-13	○	○		
183	障害者福祉施設	拓心館短期入所	熊嶋字亀田 183-1	○			
184	障害者福祉施設	津軽生活支援センター	熊嶋字亀田 183-1	○			
185	障害者福祉施設	児童発達支援センターはあと	熊嶋字亀田 183-2	○			
186	障害者福祉施設	放課後等デイサービスはあと	熊嶋字亀田 183-2	○			
187	障害者福祉施設	就労サポートひろさき	熊嶋字亀田 184-1	○			
188	障害者福祉施設	通勤寮拓心館	熊嶋字亀田 184-1	○			
189	障害者福祉施設	児童デイサービス きらり	駒越字平田 2-3	○			
190	障害者福祉施設	co na	高屋字安田 735-3	○			
191	障害者福祉施設	であいの家あうん	高屋字安田 735-3	○			
192	障害者福祉施設	ワイルドクラブ・村	高屋字安田 735-3	○			
193	障害者福祉施設	つかのファーム	津賀野字瀬ノ上 43-1	▲	▲		

番号	区 分	施 設 名	所 在 地	河 川 名			
				岩 木 川	平 川	腰 巻 川	後 長 根 川
194	障害者福祉施設	あどばんす	撫牛子三丁目 4-28	○	○		
195	障害者福祉施設	身体障害者福祉センター	八幡町一丁目 9-17	○			
196	障害者福祉施設	こどもホール kinone	浜の町北二丁目 5-3	○			
197	障害者福祉施設	どれみの森	浜の町東一丁目 7-4	○			
198	障害者福祉施設	共同生活事業所あじさい	浜の町東三丁目 10-1	○			
199	障害者福祉施設	自立訓練しばざくら	藤代二丁目 11-6	○			
200	障害者福祉施設	地域移行型ホームさくら	藤代二丁目 11-6	○			
201	障害者福祉施設	ガーベラタウン	藤代二丁目 11-10	○			
202	障害者福祉施設	くさなぎ希望寮	藤代四丁目 3-4	○			
203	障害者福祉施設	ゆいまある	藤代字平田 14-2	○			
204	障害者福祉施設	クレッシェント	藤代字平田 14-2	○			
205	障害者福祉施設	放課後デイサービス Aries	馬屋町 9-7	○			
206	障害者福祉施設	障害者グループホームらぼーる	宮園三丁目 2-54	○			
207	障害者福祉施設	放課後デイステーション Cygnus	宮園四丁目 1-1	○			
208	障害者福祉施設	さくらの杜	福田一丁目 2-1		△	△	
209	障害者福祉施設	就職準備教室 コジヨブ 弘前校	北園一丁目 2-19			△	
210	障害者福祉施設	グループホーム櫻舞う郷	城東三丁目 5-1			○	
211	障害者福祉施設	つながり芸術館バナの樹	城東三丁目 5-1			○	
212	障害者福祉施設	はたらき方研究所 りんごの種	城東三丁目 5-1			○	
213	障害者福祉施設	児童デイサービスすてっぷ	城東三丁目 11-11			△	
214	障害者福祉施設	児童デイサービスすてっぷⅡ	城東四丁目 4-11			△	
215	障害者福祉施設	放課後デイステーション Earth	城東五丁目 13-6			△	
216	障害者福祉施設	杉の子	城東中央四丁目 7-3			△	
217	障害者福祉施設	NEXT	城東四丁目 4-12			△	
218	障害者福祉施設	グループホームなごみ	豊原二丁目 6-12			○	
219	障害者福祉施設	りんごの里松森	松森町 163			△	
220	学校	新和小学校	青女子字桜苅 292-4	○			
221	学校	北小学校	青山三丁目 15-1	○			
222	学校	城西小学校	新町 236-1	○			
223	学校	小友小学校	小友字宇田野 1140	○			

番号	区 分	施 設 名	所 在 地	河 川 名			
				岩 木 川	平 川	腰 巻 川	後 長 根 川
224	学校	西小学校	茜町三丁目 2-1	○			
225	学校	城東小学校	大久保字西田 105-40	○	○		
226	学校	新和中学校	種市字小島 57-2	○			
227	学校	三省小学校	中崎字野脇 142-2	▲			△
228	学校	致遠小学校	浜の町北一丁目 7-1	○			
229	学校	第二中学校	平岡町 72	○			
230	学校	時敏小学校	宮園一丁目 5-1	○			
231	学校	三和小学校	三和字川合 251-2	○			
232	学校	石川小学校	石川字庄司川添 19-1		○		
233	学校	石川中学校	石川字庄司川添 19-1		○		
234	学校	福村小学校	福村一丁目 1-1		△	△	
235	学校	東小学校	城東中央五丁目 6-1			△	
236	学校	和徳小学校	代官町 107-3			△	
237	学校	第三大成小学校	富田町 47			△	
238	学校	豊田小学校	豊田一丁目 4-1			△	
239	学校	第三中学校	豊原一丁目 3-3			△	
児童福祉施設			3 3 施設	17	6	14	0
幼稚園			3 施設	1	0	2	0
病 院			5 6 施設	31	8	25	0
老人・介護福祉施設			8 6 施設	59	27	18	1
障害者福祉施設			4 3 施設	31	5	12	0
学 校			2 0 施設	12	4	6	1

### 3. 7 情報伝達文（防災行政無線）

#### （１）【警戒レベル３】避難準備・高齢者等避難開始

##### ①岩木川（旧大蜂川含む）の場合

緊急放送、緊急放送、警戒レベル３、高齢者は避難。

岩木川に洪水に関する警戒レベル３、避難準備・高齢者等避難開始を発令しました。

避難に時間がかかる方は避難を開始してください。

避難がむずかしい場合は、近くの安全なところに逃げてください。

##### ②平川（土淵川含む）の場合

緊急放送、緊急放送、警戒レベル３、高齢者は避難。

平川に洪水に関する警戒レベル３、避難準備・高齢者等避難開始を発令しました。

避難に時間がかかる方は避難を開始してください。

避難がむずかしい場合は、近くの安全なところに逃げてください。

##### ③腰巻川の場合

緊急放送、緊急放送、警戒レベル３、高齢者は避難。

腰巻川に洪水に関する警戒レベル３、避難準備・高齢者等避難開始を発令しました。

避難に時間がかかる方は避難を開始してください。

避難がむずかしい場合は、近くの安全なところに逃げてください。

##### ④後長根川の場合

緊急放送、緊急放送、警戒レベル３、高齢者は避難。

後長根川に洪水に関する警戒レベル３、避難準備・高齢者等避難開始を発令しました。

避難に時間がかかる方は避難を開始してください。

避難がむずかしい場合は、近くの安全なところに逃げてください。

##### ⑤大蜂川の場合

緊急放送、緊急放送、警戒レベル３、高齢者は避難。

大蜂川に洪水に関する警戒レベル３、避難準備・高齢者等避難開始を発令しました。

避難に時間がかかる方は避難を開始してください。

避難がむずかしい場合は、近くの安全なところに逃げてください。

## (2)【警戒レベル4】避難勧告

### ①岩木川（旧大蜂川含む）の場合

緊急放送、緊急放送、警戒レベル4、避難開始。

岩木川に洪水に関する警戒レベル4、避難勧告を発令しました。

速やかに全員避難を開始してください。

避難が危険な場合は、近くの安全なところに逃げてください。

### ②平川（土淵川含む）の場合

緊急放送、緊急放送、警戒レベル4、避難開始。

平川に洪水に関する警戒レベル4、避難勧告を発令しました。

速やかに全員避難を開始してください。

避難が危険な場合は、近くの安全なところに逃げてください。

### ③腰巻川の場合

緊急放送、緊急放送、警戒レベル4、避難開始。

腰巻川に洪水に関する警戒レベル4、避難勧告を発令しました。

速やかに全員避難を開始してください。

避難が危険な場合は、近くの安全なところに逃げてください。

### ④後長根川の場合

緊急放送、緊急放送、警戒レベル4、避難開始。

後長根川に洪水に関する警戒レベル4、避難勧告を発令しました。

速やかに全員避難を開始してください。

避難が危険な場合は、近くの安全なところに逃げてください。

### ⑤大蜂川の場合

緊急放送、緊急放送、警戒レベル4、避難開始。

大蜂川に洪水に関する警戒レベル4、避難勧告を発令しました。

速やかに全員避難を開始してください。

避難が危険な場合は、近くの安全なところに逃げてください。

### (3)【警戒レベル4】避難指示（緊急）

#### ①岩木川（旧大蜂川含む）の場合

緊急放送、緊急放送、警戒レベル4、ただちに避難。

岩木川に洪水に関する警戒レベル4、避難指示を発令しました。

まだ避難できていないかたは、すぐに避難を完了してください。

近くの安全なところに逃げるか、高いところに逃げてください。

#### ②平川（土淵川含む）の場合

緊急放送、緊急放送、警戒レベル4、ただちに避難。

平川に洪水に関する警戒レベル4、避難指示を発令しました。

まだ避難できていないかたは、すぐに避難を完了してください。

近くの安全なところに逃げるか、高いところに逃げてください。

#### ③腰巻川の場合

緊急放送、緊急放送、警戒レベル4、ただちに避難。

腰巻川に洪水に関する警戒レベル4、避難指示を発令しました。

まだ避難できていないかたは、すぐに避難を完了してください。

近くの安全なところに逃げるか、高いところに逃げてください。

#### ④後長根川の場合

緊急放送、緊急放送、警戒レベル4、ただちに避難。

後長根川に洪水に関する警戒レベル4、避難指示を発令しました。

まだ避難できていないかたは、すぐに避難を完了してください。

近くの安全なところに逃げるか、高いところに逃げてください。

#### ⑤大蜂川の場合

緊急放送、緊急放送、警戒レベル4、ただちに避難。

大蜂川に洪水に関する警戒レベル4、避難指示を発令しました。

まだ避難できていないかたは、すぐに避難を完了してください。

近くの安全なところに逃げるか、高いところに逃げてください。



(4) 【警戒レベル5】災害発生情報

緊急放送、緊急放送、災害発生、警戒レベル5

- 地区に洪水に関する警戒レベル5、災害発生情報を発令しました。
- 地区で堤防から水があふれました。

すぐに、近くの安全なところに逃げるなど、命を守ってください。

(5) 避難勧告等の解除

- 川沿いに出していた（避難準備・高齢者等避難開始・避難勧告・避難指示）を解除します。すでに避難されている方は、もとの場所に戻れるようになりました。

なお、今後も避難情報などに留意してください。

### 3. 8 情報伝達文（緊急速報メール）

#### （１）【警戒レベル３】避難準備

##### ①岩木川（旧大蜂川含む）の場合

件名：【岩木川】避難準備

岩木川の浸水想定区域（一中学区（一中より北側）、二中学区、北辰中学区、新和中学区、和泉、境関、岩木地区と下湯口と湯口の川沿い）に洪水に関する警戒レベル３避難準備・高齢者等避難開始を発令。避難に時間がかかる方は避難を開始してください。

【開設避難所】市役所・岩木支所・相馬支所・自得小・岩木B＆G海洋センター・桔梗野小・一中・和徳小・福村小・朝陽小・四中・高杉ふれあいセンター

（１８８文字）

##### ②平川（土淵川含む）の場合

件名：【平川】避難準備

平川の浸水想定区域（一中学区（一中より北側）、和泉、境関、福村、新里、堀越、川合、石川、小金崎）に洪水に関する警戒レベル３避難準備・高齢者等避難開始を発令。避難に時間がかかる方は避難を開始してください。

【開設避難所】市役所・一中・和徳小・福村小・堀越小・石川町民会館

（１３５文字）

##### ③腰巻川の場合

件名：【腰巻川】避難準備

腰巻川の浸水想定区域（三大小学区、豊田・東小学区（国道７号西側）、豊原、北園、三岳町、和泉、堅田四・五丁目、大町、表町、御幸町、松原東一丁目の川沿い）に洪水に関する警戒レベル３避難準備・高齢者等避難開始を発令。避難に時間がかかる方は避難を開始してください。

【開設避難所】市役所・東中・五中・三中

（１４９文字）

#### ④後長根川の場合

件名：【後長根川】避難準備

後長根川の浸水想定区域（中崎、三世寺、大川、蒔苗、元薬師堂、独狐、高屋、八幡、五代、宮地、横町）に洪水に関する警戒レベル3 避難準備・高齢者等避難開始を発令。避難に時間がかかる方は避難を開始してください。

【開設避難所】市役所・岩木支所・岩木B & G海洋センター・高杉ふれあいセンター・岩木小・岩木小（149文字）

#### （2）【警戒レベル4】避難勧告

##### ①岩木川（旧大蜂川含む）の場合

件名：【岩木川】避難勧告

岩木川の浸水想定区域（一中学区（一中より北側）、二中学区、北辰中学区、新和中学区、和泉、境関、岩木地区と下湯口と湯口の川沿い）に洪水に関する警戒レベル4 避難勧告を発令。

【追加避難所】堀越小・東中・五中・三中・岩木小・北辰中・豊田小・東小・クトレ・文京小・松原小・南中・大成小・三大小・千年小・大和沢小・小沢小・青柳小・津軽中・裾野交流センター・文化センター・弘高・中央高・南高・弘実・船沢小

（197文字）

##### ②平川（土淵川含む）の場合

件名：【平川】避難勧告

平川の浸水想定区域（一中学区（一中より北側）、和泉、境関、福村、新里、堀越、川合、石川、小金崎）に洪水に関する警戒レベル4 避難勧告を発令。全員避難を開始してください。

【開設避難所】市役所・一中・和徳小・福村小・堀越小・石川町民会館・桔梗野小・朝陽小・東中・五中・豊田小・東小・克雪トレーニングセンター

（152文字）

### ③腰巻川の場合

件名：【腰巻川】避難勧告

腰巻川の浸水想定区域（三大小学区、豊田・東小学区（国道7号西側）、豊原、北園、三岳町、和泉、堅田四・五丁目、大町、表町、御幸町、松原東一丁目の川沿い）に洪水に関する警戒レベル4避難勧告を発令。全員避難を開始してください。

【開設避難所】市役所・東中・五中・三中・桔梗野小・一中・和徳小・福村小・朝陽小・四中・堀越小・豊田小・克雪トレーニングセンター・文京小・松原小・南中・大成小

（190文字）

### ④後長根川の場合

件名：【後長根川】避難勧告

後長根川の浸水想定区域（中崎、三世寺、大川、蒔苗、元薬師堂、独狐、高屋、八幡、五代、宮地、横町）に洪水に関する警戒レベル4避難勧告を発令。全員避難を開始してください。

【開設避難所】市役所・岩木支所・岩木B & G海洋センター・高杉ふれあいセンター・岩木小・北辰中

（131文字）

## （3）【警戒レベル4】避難指示（緊急）

### ①岩木川（旧大蜂川含む）の場合

件名：【岩木川】避難指示

岩木川の浸水想定区域（一中学区（一中より北側）、二中学区、北辰中学区、新和中学区、和泉、境関、岩木地区と下湯口と湯口の川沿い）に洪水に関する警戒レベル4避難指示を発令。岩木川の水位が堤防を越えるおそれがあります。まだ避難できていない方は緊急に避難を完了してください。避難場所に限らず近くの安全な場所に緊急に避難するか、屋内の高いところに緊急に避難してください。

（180文字）

②平川（土淵川含む）の場合

件名：【平川】避難指示

平川の浸水想定区域（一中学区（一中より北側）、和泉、境関、福村、新里、堀越、川合、石川、小金崎）に洪水に関する警戒レベル4 避難指示を発令。平川の水位が堤防を越えるおそれがあります。まだ避難できていない方は緊急に避難を完了してください。避難場所に限らず近くの安全な場所に緊急に避難するか、屋内の高いところに緊急に避難してください。

（164文字）

③腰巻川の場合

件名：【腰巻川】避難指示

腰巻川の浸水想定区域（三大小学区、豊田・東小学区（国道7号西側）、豊原、北園、三岳町、和泉、堅田四・五丁目、大町、表町、御幸町、松原東一丁目の川沿い）に洪水に関する警戒レベル4 避難指示を発令。腰巻川の水位が堤防を越えるおそれがあります。まだ避難できていない方は緊急に避難を完了してください。避難場所に限らず近くの安全な場所に緊急に避難するか、屋内の高いところに緊急に避難してください。

（194文字）

④後長根川の場合

件名：【後長根川】避難指示

後長根川の浸水想定区域（中崎、三世寺、大川、蒔苗、元薬師堂、独狐、高屋、八幡、五代、宮地、横町）に洪水に関する警戒レベル4 避難指示を発令。後長根川の水位が堤防を越えるおそれがあります。まだ避難できていない方は緊急に避難を完了してください。避難場所に限らず近くの安全な場所に緊急に避難するか、屋内の高いところに緊急に避難してください。

（166文字）

（4）【警戒レベル5】災害発生情報

件名：【●●川】災害発生情報

- 地区に洪水に関する警戒レベル5、災害発生情報を発令。
- 地区で堤防から水があふれました。
- 地区を避難中の方は大至急、近くの安全な場所に緊急に避難するか、屋内の安全な場所に避難するなど、命を守る最善の行動をとってください。

#### (5) 避難勧告等の解除

件名：【●●川】（避難準備・高齢者等避難開始・避難勧告・避難指示）解除

●●川沿いに出していた（避難準備・高齢者等避難開始・避難勧告・避難指示）を解除します。すでに避難されている方は、もとの場所に戻れるようになりました。なお、今後も避難情報などに留意してください。

### 3. 9 避難勧告等の解除

避難勧告等の解除については、水位が氾濫危険水位（レベル4水位）および背後地盤高を下回り、かつ水位の低下傾向が顕著であり、上流域での降雨がほとんどない場合を基本として解除します。また、堤防決壊による浸水が発生した場合は、河川からの氾濫のおそれなくなった段階を基本として解除するものとします。

## 4 土砂災害の避難勧告等

本発令基準では、土砂災害防止法に基づき指定されている「土砂災害警戒区域」・「土砂災害特別警戒区域」を避難勧告等の発令の対象とします。土砂災害は命を脅かすことが多いことから、その全ての区域において立退き避難（指定緊急避難場所に限らない）することを原則とします。

### 4. 1 避難勧告等の発令の判断基準

避難勧告等は、表-16 の基準を参考に「土砂災害に関するメッシュ情報」や土砂災害警戒区域の状況を踏まえて総合的に判断して発令します。

表-16 避難勧告等の発令基準（土砂災害）

		土砂災害警戒区域・土砂災害特別警戒区域
【警戒レベル3】 避難準備・ 高齢者等避難開始		<ul style="list-style-type: none"> <li>大雨警報（土砂災害）（警戒レベル3相当情報【土砂災害】）が発表され、かつ土砂災害に関するメッシュ情報で「予想で大雨警報の土壌雨量指数基準に到達」（警戒レベル3相当情報【土砂災害】）し、引き続き避難勧告の発令基準に達する可能性が高い場合</li> <li>夜間～翌日早朝に避難勧告の発令基準に達する可能性が高い場合</li> </ul>
警戒レベル4	避難勧告	<ul style="list-style-type: none"> <li>土砂災害警戒情報（警戒レベル4相当情報【土砂災害】）が発表され、かつ土砂災害に関するメッシュ情報で「予想で土砂災害警戒情報の基準に到達」（警戒レベル4相当情報【土砂災害】）した場合</li> </ul>
	避難指示 （緊急）	<ul style="list-style-type: none"> <li>土砂災害警戒情報（警戒レベル4相当情報【土砂災害】）が発表され、かつ土砂災害に関するメッシュ情報で「実況で土砂災害警戒情報の基準に到達」（警戒レベル4相当情報【土砂災害】）した場合</li> <li>避難勧告等による立退き避難が十分でなく、再度、立退き避難を居住者等に促す必要がある場合</li> </ul>
【警戒レベル5】 災害発生情報		<ul style="list-style-type: none"> <li>土砂災害が発生した場合</li> </ul>

※気象庁土砂災害警戒判定メッシュ情報（1km メッシュ 10 分更新）

<https://www.jma.go.jp/jp/doshamesh/index.html>

※青森県土砂災害警戒情報システム（1km メッシュ 10 分更新）

<https://www.dosya-keikai.pref.aomori.jp/>

## 4. 2 土砂災害（特別）警戒区域

弘前地区、岩木地区および相馬地区の土砂災害（特別）警戒区域は、表-17 のとおりです。

表-17 土砂災害（特別）警戒区域

地区	地区名
弘前地区	①十腰内・十面沢地区 ②十面沢・裾野地区 ③三和・小友地区 ④貝沢・小友地区 ⑤鬼沢・楡木地区 ⑥大川地区 ⑦中別所・折笠地区 ⑧十面沢・大森地区 ⑨中畑・番館地区 ⑩桜庭・平山地区 ⑪国吉・館後地区 ⑫湯口・下湯口地区 ⑬悪戸・常盤坂地区 ⑭新寺町・桔梗野地区 ⑮旭ヶ丘・桜ヶ丘地区 ⑯坂元地区 ⑰一野渡地区 ⑱大沢地区 ⑲石川地区 ⑳乳井地区
岩木地区	①赤倉地区 ②岩木山地区 ③常盤野地区(1) ④常盤野地区(2) ⑤常盤野地区(3) ⑥百沢地区 ⑦東岩木山地区 ⑧宮地地区 ⑨植田地区 ⑩如来瀬地区 ⑪大久保地区
相馬地区	①紙漉沢地区(1) ②紙漉沢地区(2) ③五所・湯口地区 ④五所・水木在家地区 ⑤坂市・水木在家・藤沢地区 ⑥沢田地区 ⑦相馬・大助地区 ⑧相馬地区 ⑨藍内地区

## 4. 3 避難勧告等の発令対象区域（立退き避難が必要な区域）

避難勧告等発令の判断は、「土砂災害警戒情報」と「土砂災害に関するメッシュ情報」を用いて判断します。

気象庁が提供する「土砂災害警戒判定メッシュ情報（大雨警報（土砂災害）の危険度分布）」と青森県が提供する「土砂災害危険度情報」は、1km メッシュ毎に土砂災害の危険度を 5 段階に判定した結果が 10 分毎に表示されますが、避難勧告等の発令単位としては、区域を絞り過ぎると対象区域が拡大した場合に、かえって避難勧告等の発令回数が多くなり、情報伝達に混乱をきたすおそれがあることから、1km メッシュ情報を確認しながら表-18 に示す 5km メッシュに区切った地区毎に発令することを基本とします。



表-18 避難勧告等の発令対象区域（土砂災害）

5km メッシュ番号 (地区名)	土砂災害警戒区域 土砂災害特別警戒区域	
①十腰内・十面沢	弘前地区	①十腰内・十面沢地区 ②十面沢・裾野地区
②三和・小友・貝沢	弘前地区	③三和・小友地区 ④貝沢・小友地区
③鬼沢・ 檜木・中別所	弘前地区	⑤鬼沢・檜木地区 ⑦中別所・折笠地区
④常盤野	岩木地区	③常盤野地区(1)
⑤常盤野	岩木地区	③常盤野地区(1) ④常盤野地区(2) ⑤常盤野地区(3) ⑥百沢地区
⑥百沢・新法師	岩木地区	⑥百沢地区 ⑦東岩木山地区 ⑧宮地地区
⑦葛原・宮地・新岡・ 愛宕・船沢地区	弘前地区	⑦中別所・折笠地区
	岩木地区	⑧宮地地区 ⑨植田地区
⑧東目屋地区 ・相馬地区	弘前地区	⑨中畑・番館地区 ⑩桜庭・平山地区 ⑪国吉・館後地区
	相馬地区	⑥沢田地区 ⑦相馬・大助地区 ⑧相馬地区
⑨相馬地区	弘前地区	⑫湯口・下湯口地区
	岩木地区	⑩如来瀬地区
	相馬地区	②紙漉沢地区(2) ③五所・湯口地区 ④五所・水木在家地区 ⑤坂市・水木在家・藤沢地区
⑩四中学区・ 銅屋町・南袋町	弘前地区	⑬悪戸・常盤坂地区 ⑭新寺町・桔梗野地区 ⑮旭ヶ丘・桜ヶ丘地区
⑪藍内	相馬地区	⑨藍内地区
⑫坂元	弘前地区	⑯坂元地区
⑬一野渡	弘前地区	⑰一野渡地区
⑭大沢・石川	弘前地区	⑱大沢地区 ⑲石川地区
⑮乳井	弘前地区	⑳乳井地区

<5km メッシュ番号・地区名・避難場所>

		十腰内 十面沢 ①	三和・小友 貝沢 ②		番号	避難場所
					①	十面沢農業研修会館
					②	自得小学校
					③	自得小学校・船沢小学校
					④⑤	岩木山青少年 スポーツセンター
					⑥	岩木B & G海洋センター
					⑦	岩木B & G海洋センター 船沢小学校
					⑧	東目屋ふれあいセンター 相馬小学校
					⑨⑪	相馬小学校
					⑩	桔梗野小学校
					⑫	坂元集会所
					⑬	一野渡集落農事集会所
					⑭	大沢町民会館 石川町民会館
					⑮	乳井多目的集会施設
常盤野 ④	常盤野 ⑤	百沢・ 新法師 ⑥	葛原・宮地 新岡・愛宕 中別所 宮館・折笠 ⑦	相馬地区 下湯口 如来瀬 ⑨	四中学区 銅屋町 南袋町 ⑩	
		東目屋地区 相馬地区 ⑧				
		藍内 ⑪	坂元 ⑫	一野渡 ⑬	大沢・石川 ⑭	乳井 ⑮

大雨警報(土砂災害)の危険度分布

高	極めて危険【警戒レベル4相当】
危険度	非常に危険【警戒レベル4相当】
度	警戒【警戒レベル3相当】
低	注意【警戒レベル2相当】
	今後の情報等に留意

#### 4. 4 発令対象区域の世帯数・人口・開設避難場所

避難勧告等の発令対象区域の世帯数・人口および開設避難場所は、表-19 のとおりです。

表-19 発令対象区域の世帯数・人口・開設避難場所（土砂災害）

メッシュ 番号 (地区名)	対象地区名	推定 世帯数 【H31.4】	推定 人口 【H31.4】	開設 避難場所
①十腰内 ・十面沢	①十腰内【弘前】	2	4	十面沢 農業研修会館
	②十面沢【弘前】	9	22	
	合 計	11	26	
②三和 ・小友 ・貝沢	①三和【弘前】	7	16	自得小学校
	②小友【弘前】	8	21	
	③貝沢【弘前】	2	5	
	合 計	17	42	
③鬼沢 ・櫛木 ・中別所	①鬼沢【弘前】	15	32	船沢小学校
	②櫛木【弘前】	1	3	
	③中別所【弘前】	6	13	
	合 計	22	48	
④⑤常盤野	①常盤野【岩木】	52	123	岩木青少年 スポーツセンター
⑥百沢・ 新法師	①百沢【岩木】	135	270	岩木 B&G 海洋センター
	②新法師【岩木】	1	3	
	合 計	136	273	
⑦葛原 ・宮地 ・新岡 ・愛宕 ・中別所 ・宮館 ・折笠	①葛原【岩木】	2	5	岩木 B&G 海洋センター
	②宮地【岩木】	12	33	
	③新岡【岩木】	3	8	
	④愛宕【岩木】	9	21	
	⑤中別所【弘前】	1	3	船沢小学校
	⑥宮館【弘前】	1	2	
	⑦折笠【弘前】	3	7	
	合 計	31	79	-

メッシュ 番号 (地区名)	対象地区名	推定 世帯数 【H31.4】	推定 人口 【H31.4】	開設 避難場所
⑧東目屋 地区	①番館【弘前】	13	25	東目屋 ふれあいセンター
	②桜庭【弘前】	27	49	
	③米ヶ袋【弘前】	2	4	
	④中野【弘前】	1	3	
	⑤中畑【弘前】	5	10	
	⑥館後【弘前】	2	6	
	⑦国吉【弘前】	15	37	
	⑧高野【弘前】	4	11	
	東目屋地区 合計	69	145	
⑧⑨ 相馬地区 ・下湯口 ・如来瀬	①沢田【相馬】	8	20	相馬小学校
	②大助【相馬】	16	48	
	③相馬【相馬】	35	96	
	④桐ノ木沢【相馬】	11	30	
	⑤藍内字立石【相馬】	4	8	
	⑥紙漉沢【相馬】	35	92	
	⑦湯口【相馬】	1	3	
	⑧五所【相馬】	8	24	
	⑨水木在家【相馬】	12	39	
	⑩坂市【相馬】	23	49	
	⑪藤沢【相馬】	2	6	
	相馬地区 合計	155	415	
	⑫下湯口【弘前】	14	38	
	⑬如来瀬【岩木】	1	3	
	合 計	170	456	
⑪藍内	①藍内【相馬】	17	33	

メッシュ 番号 (地区名)	対象地区名	推定 世帯数 【H31.4】	推定 人口 【H31.4】	開設 避難場所
⑩四中学区 ・銅屋町 ・南袋町	①西茂森一丁目【弘前】	4	12	桔梗野小学校
	②常盤坂三丁目【弘前】	4	10	
	③悪戸【弘前】	28	71	
	④南城西二丁目【弘前】	4	10	
	⑤茂森町【弘前】	3	6	
	⑥桔梗野一丁目【弘前】	13	25	
	⑦旭ヶ丘二丁目【弘前】	14	31	
	⑧桜ヶ丘一丁目【弘前】	2	5	
	⑨大原三丁目【弘前】	1	3	
	四中学区 合計	73	173	
	⑩銅屋町【弘前】	12	20	
	⑪南袋町【弘前】	2	5	
	合 計	87	198	
⑫坂元	①坂元【弘前】	23	48	坂元集会所
⑬一野渡	①一野渡【弘前】	29	67	一野渡集落 農事集会所
⑭大沢 ・石川	①大沢【弘前】	31	62	大沢町民会館
	①石川【弘前】	9	17	石川町民会館
	合 計	40	79	-
⑮乳井	①乳井【弘前】	44	107	乳井多目的集会施設
合 計		748	1,724	13 箇所

#### 4. 5 情報伝達手段

市民等への避難勧告等の情報伝達手段については表- 20 を基本とします。なお緊急速報メールは docomo・softbank・au の 3 キャリアにおいて市内の広域が対象となった場合に活用します。

表-20 情報伝達手段（土砂災害）

情報伝達手段・情報伝達先		所管課	避難勧告等の対象範囲	
			地区の場合	広域の場合
H P ・ S N S ・ 広報車		広聴広報課	○	○
Lアラート（テレビ・ラジオ・インターネット）		防災課	○	○
防災行政無線			○	○
緊急速報メール			×	○
電話 F A X メール など	自主防災組織		○	緊急速報 メールを 活用した 情報伝達
	消防団	○		
	町会	市民協働課	○	
	要配慮者利用施設	学務健康課 介護福祉課	○	

#### 4. 6 情報伝達先（要配慮者利用施設等）

避難勧告等を伝達する防災行政無線、消防団、自主防災組織、町会および要配慮者利用施設は表-21 のとおりです。

表-21 情報伝達先一覧表（土砂災害）

メ ッ シ ユ 番 号	対象地区名	防災 行政 無線	消防団	自主 防災 組織	町会	要配慮者 利用施設
①	①十腰内地区 【弘前】	戸別 裾野小	裾野 6 分団	十腰内	-	-
	②十面沢地区 【弘前】		裾野 5 分団	十面沢	-	-
②	①三和地区 【弘前】	三和小	新和 4 分団	-	三和	-
	②小友地区 【弘前】	小友小	新和 3 分団	-	小友	-
	③貝沢地区 【弘前】		裾野 4 分団	-	貝沢	-
③	①鬼沢地区 【弘前】	自得小	裾野 2 分団	-	鬼沢第 1 鬼沢第 2	-
	②檜木地区 【弘前】					
	③中別所地区 【弘前】	船沢小	船沢 2 分団	中別所	-	-

メ ッ シ ユ 番 号	対象地区名	防災 行政 無線	消防団	自主 防災 組織	町会	要配慮者 利用施設
④	①常盤野地区 【岩木】	枯木平 1 枯木平 2 瑞穂 湯段 常盤野	岩木西 常盤野	常盤野	-	-
⑤		常盤野入口 地藏茶屋 総合公園				①常盤野小中学校
⑥	①百沢地区 【岩木】	東岩木山 茂上 新岡 2 新岡 3 高岡 1 高岡 2 百沢 小森山 小松野	岩木西 百沢	-	百沢	②デイサービスセ ンター鷹匠町百沢 の湯 ③デイサービスセ ンター鷹匠町百沢 の湯あすなろ荘
	②新法師地区 【岩木】	新法師	岩木西 新法師	-	新法師	-



メ ッ シ ユ 番 号	対象地区名	防災 行政 無線	消防団	自主 防災 組織	町会	要配慮者 利用施設
⑦	①葛原地区 【岩木】	葛原	岩木西 葛原	葛原	-	-
	②宮地地区 【岩木】	宮地	岩木西 宮地	-	宮地	-
	③新岡地区 【岩木】	新岡 1	岩木西 新岡	-	新岡	-
	④愛宕地区 【岩木】	植田	岩木東 愛宕	愛宕	-	-
	⑤中別所地区 【弘前】	船沢小	船沢 2 分団	中別所	-	-
	⑥宮舘地区 【弘前】		船沢 4 分団	-	宮舘	-
	⑦折笠地区 【弘前】		船沢 6 分団	-	折笠	④船沢中学校

メ ッ シ ユ 番 号	対象地区名	防災 行政 無線	消防団	自主 防災 組織	町会	要配慮者 利用施設
⑧	①番館地区 【弘前】	東目屋小	東目屋 3 分団	-	番館	-
	②桜庭地区 【弘前】		東目屋 2 分団	-	桜庭	⑤東目屋小学校 ⑥東目屋中学校
	③米ヶ袋 地区【弘前】		東目屋 2 分団	-	米ヶ袋	-
	④中野地区 【弘前】		東目屋 3 分団	中野	-	-
	⑤中畑地区 【弘前】		東目屋 3 分団	中畑	-	-
	⑥館後地区 【弘前】		東目屋 1 分団	-	館後	-
	⑦国吉地区 【弘前】		東目屋 1 分団	国吉	-	-
	⑧高野地区 【弘前】		東目屋 1 分団	-	高野	-
⑧	⑨沢田地区 【相馬】	相馬地区	相馬 1 分団	沢田	-	-
	⑩大助地区 【相馬】		相馬 1 分団	大助	-	-
	⑪相馬地区 【相馬】		相馬 1 分団	相馬	-	-
	⑫山田地区 【相馬】		相馬 1 分団	山田	-	-
	⑬桐ノ木沢地区 【相馬】		相馬 1 分団	桐ノ木沢		
	⑭藍内地区 【相馬】		相馬 1 分団	藍内	-	-

メ ッ シ ユ 番 号	対象地区名	防災 行政 無線	消防団	自主 防災 組織	町会	要配慮者 利用施設
⑨	①紙漣沢地区 【相馬】	相馬地区 如来瀬	相馬 2 分団	紙漣沢	-	-
	②湯口地区 【相馬】		相馬 4 分団	湯口	-	-
	③五所地区 【相馬】		相馬 3 分団	五所	-	-
	④水木在家地区 【相馬】		相馬 3 分団	水木 在家	-	-
	⑤坂市地区 【相馬】		相馬 2 分団	坂市	-	⑦長慶苑
	⑥藤沢地区 【相馬】		相馬 1 分団	藤沢	-	-
	⑦如来瀬地区 【岩木】		岩木南 鳥井野	-	如来瀬	-
	⑧下湯口地区 【弘前】		清水 2 分団	-	下湯口	-

メ ッ シ ユ 番 号	対象地区名	防災 行政 無線	消防団	自主 防災 組織	町会	要配慮者 利用施設
⑩	①西茂森一丁目 【弘前】	市役所 朝陽小 桔梗野小 青柳小 第四中 小沢小	西 地区団	-	茂森新町 西茂森	⑧鷹ヶ丘老人福祉 センター
	②常盤坂三丁目 【弘前】		清水 1 分団	-	常盤坂	-
	③悪戸地区 【弘前】		清水 1 分団	-	悪戸	-
	④南袋町地区 【弘前】		西 地区団	-	上新町	-
	⑤南城西二丁目 【弘前】		西 地区団	-	南城西	-
	⑥茂森町地区 【弘前】		西 地区団	茂森町	-	-
	⑦銅屋町地区 【弘前】		南 地区団	-	銅屋町	-
	⑧桔梗野一丁目 【弘前】		南 地区団	-	桔梗野	-
	⑨旭ヶ丘二丁目 【弘前】		南 地区団	上桔梗野	-	-
	⑩桜ヶ丘一丁目 【弘前】		清水 3 分団	-	桜ヶ丘	-
	⑪大原三丁目 【弘前】		清水 3 分団	-	大原	-

メ ッ シ ユ 番 号	対象地区名	防災 行政 無線	消防団	自主 防災 組織	町会	要配慮者 利用施設
⑪	①藍内地区 【相馬】	藍内 2	相馬 1 分団	藍内	-	-
⑫	①坂元地区 【弘前】	戸別	清水 4 分団	-	坂元	-
⑬	①一野渡地区 【弘前】	-	千年 1 分団	一野渡	-	-
⑭	①大沢地区 【弘前】	東奥義塾 戸別	石川 2 分団	大沢	-	-
	①石川地区 【弘前】	石川小	石川 1 分団	石川	-	⑨老人福祉 センター祥風園
⑮	①乳井地区 【弘前】	戸別	石川 3 分団	乳井	-	-
合 計		-	34 分団	27 組織	29 町会	9 施設

#### 4. 7 情報伝達文（防災行政無線）

##### （１）【警戒レベル３】避難準備・高齢者等避難開始

###### ①市内全域の場合

緊急放送、緊急放送、警戒レベル３、高齢者は避難。

市内すべての土砂災害警戒区域に土砂災害に関する警戒レベル３、避難準備・高齢者等避難開始を発令しました。

避難に時間がかかる方は避難を開始してください。

避難が難しい場合は、近くの安全なところに逃げてください。

###### ②地区毎の場合

緊急放送、緊急放送、警戒レベル３、高齢者は避難。

●●地区の土砂災害警戒区域に土砂災害に関する警戒レベル３、避難準備・高齢者等避難開始を発令しました。

避難に時間がかかる方は避難を開始してください。

避難が難しい場合は、近くの安全なところに逃げてください。

##### （２）【警戒レベル４】避難勧告

###### ①市内全域の場合

緊急放送、緊急放送、警戒レベル４、避難開始。

市内すべての土砂災害警戒区域に土砂災害に関する警戒レベル４、避難勧告を発令しました。

速やかに全員避難を開始してください。

逃げるのが難しい場合は、高いところに逃げてください。

###### ②地区毎の場合

緊急放送、緊急放送、警戒レベル４、避難開始。

●●地区の土砂災害警戒区域に土砂災害に関する警戒レベル４、避難勧告を発令しました。

速やかに全員避難を開始してください。

逃げるのが難しい場合は、高いところに逃げてください。

### (3)【警戒レベル4】避難指示（緊急）

#### ①市内全域の場合

緊急放送、緊急放送、警戒レベル4、ただちに避難。

市内すべての土砂災害警戒区域に土砂災害に関する警戒レベル4、避難指示を発令しました。  
逃げていない方は、すぐに逃げてください。

近くの安全なところに逃げるか、山から離れた高いところに逃げてください。

#### ②地区毎の場合

緊急放送、緊急放送、警戒レベル4、ただちに避難。

●●地区の土砂災害警戒区域に土砂災害に関する警戒レベル4、避難指示を発令しました。

逃げていない方は、すぐに逃げてください。

近くの安全なところに逃げるか、山から離れた高いところに逃げてください。

### (4)【警戒レベル5】災害発生情報

緊急放送、緊急放送、災害発生、土砂災害に関する警戒レベル5。

●●地区に土砂災害に関する警戒レベル5、災害発生情報を発令しました。

●●地区で土砂災害の発生が確認されました。

すぐに山から離れた高いところに逃げるなど、命を守ってください。

### (5) 避難勧告等の解除

#### ①市内全域の場合

市内すべての土砂災害警戒区域に出していた（避難準備・高齢者等避難開始・避難勧告・避難指示）を解除します。

すでに避難されている方は、もとの場所に戻るようになりました。

なお、今後も避難情報などに留意してください。

#### ②地区毎の場合

●●地区の土砂災害警戒区域に出していた（避難準備・高齢者等避難開始・避難勧告・避難指示）を解除します。

すでに避難されている方は、もとの場所に戻るようになりました。

なお、今後も避難情報などに留意してください。

## 4. 8 情報伝達文（緊急速報メール）

### （１）【警戒レベル３】避難準備

#### ①市内全域の場合（docomo）

件名：【土砂】避難準備

十腰内・十面沢・三和・小友・貝沢・鬼沢・楯木・常盤野・百沢・新法師・葛原・宮地・新岡・愛宕・中別所・宮舘・折笠・東目屋地区・相馬地区・如来瀬・四中学区・銅屋町・南袋町・坂元・一野渡・大沢・石川・乳井の土砂災害警戒区域に土砂災害に関するレベル３避難準備・高齢者等避難開始を発令。避難に時間がかかる方は避難を開始してください。

【開設避難場所】市役所・岩木支所・相馬支所・十面沢研修会館・自得小・船沢小・岩木青少年スポーツセンター・岩木B＆G海洋センター・東目屋ふれあいセンター・相馬小・桔梗野小・坂元集会所・一野渡集会所・大沢町民会館・石川町民会館・乳井集会所

（２８０文字）

#### ①'市内全域の場合（au・softbank）

件名：【土砂】避難準備

市内すべての土砂災害警戒区域に土砂災害に関するレベル３避難準備・高齢者等避難開始を発令。避難に時間がかかる方は避難を開始してください。

【開設避難場所】市役所・岩木支所・相馬支所・十面沢研修会館・自得小・船沢小・岩木青少年スポーツセンター・岩木B＆G海洋センター・東目屋ふれあいセンター・相馬小・桔梗野小・坂元集会所・一野渡集会所・大沢町民会館・石川町民会館・乳井集会所

（１８６文字）

#### ②広域の場合

件名：【土砂】避難準備

●●地区・●●地区の土砂災害警戒区域に土砂災害に関する警戒レベル３避難準備・高齢者等避難開始を発令。避難に時間がかかる方は避難を開始してください。

【開設避難場所】●●●●・・・



## (2)【警戒レベル4】避難勧告

### ①市内全域の場合 (docomo)

件名：【土砂】避難勧告

十腰内・十面沢・三和・小友・貝沢・鬼沢・檜木・常盤野・百沢・新法師・葛原・宮地・新岡・愛宕・中別所・宮舘・折笠・東目屋地区・相馬地区・如来瀬・四中学区・銅屋町・南袋町・坂元・一野渡・大沢・石川・乳井の土砂災害警戒区域に土砂災害に関する警戒レベル4避難勧告を発令。全員避難を開始してください。

【開設避難場所】市役所・岩木支所・相馬支所・十面沢研修会館・自得小・船沢小・岩木青少年スポーツセンター・岩木B & G海洋センター・東目屋ふれあいセンター・相馬小・桔梗野小・坂元集会所・一野渡集会所・大沢町民会館・石川町民会館・乳井集会所

(264文字)

### ②市内全域の場合 (au・softbank)

件名：【土砂】避難勧告

市内すべての土砂災害警戒区域に土砂災害に関する警戒レベル4避難勧告を発令。全員避難を開始してください。

【開設避難場所】市役所・岩木支所・相馬支所・十面沢研修会館・自得小・船沢小・岩木青少年スポーツセンター・岩木B & G海洋センター・東目屋ふれあいセンター・相馬小・桔梗野小・坂元集会所・一野渡集会所・大沢町民会館・石川町民会館・乳井集会所

(170文字)

### ③広域の場合

件名：【土砂】避難勧告

●●地区・●●地区の土砂災害警戒区域に土砂災害に関する警戒レベル4避難勧告を発令。全員避難を開始してください。

【開設避難場所】●●●●・・・

(3)【警戒レベル4】避難指示（緊急）

①市内全域の場合

件名：【土砂】避難指示

市内すべての土砂災害警戒区域に土砂災害に関する警戒レベル4 避難指示を発令。土砂災害の危険性が極めて高まっています。まだ避難していない方は近くの安全な場所に避難するか、屋内の山から離れた高いところに避難してください。

（107文字）

②広域の場合

件名：【土砂】避難指示

●●地区・●●地区の土砂災害警戒区域に警戒レベル4 避難指示を発令。避難していない方は近くの安全な場所に避難するか、屋内の山から離れた高いところに避難。

【開設避難場所】●●●●・・・

(4)【警戒レベル5】災害発生情報

件名：【土砂】災害発生情報

●●地区に土砂災害に関する警戒レベル5、災害発生情報を発令。

●●地区で土砂災害の発生が確認されました。

大至急、近くの安全な場所に避難するか、屋内の山から離れた高いところに避難するなど、命を守る最善の行動をとってください。

（114文字）

#### (5) 避難勧告等の解除

##### ①市内全域の場合

件名：【土砂】（避難準備・高齢者等避難開始・避難勧告・避難指示）解除

市内すべての土砂災害警戒区域に出していた（避難準備・高齢者等避難開始・避難勧告・避難指示）を解除します。すでに避難されている方は、もとの場所に戻るようになりました。

なお、今後も避難情報などに留意してください。

##### ②地区毎の場合

件名：【土砂】（避難準備・高齢者等避難開始・避難勧告・避難指示）解除

●●地区の土砂災害警戒区域に出していた（避難準備・高齢者等避難開始・避難勧告・避難指示）を解除します。すでに避難されている方は、もとの場所に戻るようになりました。

なお、今後も避難情報などに留意してください。

#### 4. 9 避難勧告等の解除

避難勧告等の解除は、土砂災害警戒情報（警戒レベル4相当情報【土砂災害】）が解除された段階を基本としますが、土砂災害は降雨が終わった後であっても発生することがあるため、気象情報をもとに今後まとまった降雨が見込まれないことを確認するとともに、現地の状況をふまえ、土砂災害の危険性について総合的に判断して行います。

避難勧告等の発令基準  
(洪水・土砂災害)

令和元年7月作成

弘前市総務部防災課

〒036-8551

弘前市大字上白銀町 1-1

〔表〕 4－12－1 炊き出しの実施場所

(学務健康課 平成31年2月)

実施場所	炊き出し 対象区域	炊き出し 能力 ※	機材等の整備状況	炊き出し 実施班の構成
西部学校給食 センター	市全域	7,500食	炊飯設備一式 1、 蒸気回転釜 (50kg) 19	子育て支援班 介護福祉班 人材育成班
東部学校給食 センター	市全域	5,000食	炊飯設備一式1、 蒸気回転釜 (30kg) 8	及び炊き出し協力 団体

※ 炊き出し能力は、1回あたりの炊飯能力とし、1食を精米100g (2合 (精米300g) で3食分) として算出する。

〔表〕 4－12－2 炊き出しの協力団体

(市民協働課、生涯学習課、福祉総務課、消防本部 平成30年4月)

団 体 名	事 務 局	電 話	会員数 (世帯)
弘前市町会連合会	弘前市役所内町会連合会事務局	35-1111 (内線 346)	322 町会
弘前市連合婦人会	弘前市連合婦人会事務局	84-3053	98
弘前市民生委員児童委員協議会	弘前市役所福祉政策課	40-7037	377
弘前市社会福祉協議会	弘前市社会福祉協議会	33-1161	40, 223
弘前市赤十字奉仕団	弘前市社会福祉協議会	33-1161	1, 207
弘前地区婦人防火クラブ連絡協議会	弘前消防本部予防課	32-5104	319

〔表〕 4-12-3 米穀取扱所

(契約課 平成31年4月)

取 扱 所	所 在 地	電話番号
青森県図書教育用品(株)	外崎三丁目 3-22	27-8811
(株)栄研	藤野一丁目 4-1	31-2567
(株)AKU	宮川三丁目 4-3	55-0758
(株)オヤマ・アグリサービス	熊嶋字亀田 107-1	82-3553
(株)工藤熊五郎商店	浜の町東二丁目 2-8	32-9181
(株)今野商事	緑ヶ丘二丁目 2-11	32-6720
(株)笹喜代二商店	東長町 55	32-5840
(株)サンデー弘前安原店	泉野一丁目 4-2	88-1121
(株)城東食糧	城東中央一丁目 3-5	27-7511
(株)設備技研	土堂字長瀬 252-2	38-4111
(株)フクテイ	独狐字石田 38-1	95-2039

〔表〕 4-12-4 弁当、パン、うどん麺類等製造所等

① パン、うどん麺類等製造所

(契約課、東北農政局青森県拠点 平成31年4月)

製造所名	所 在 地	電話番号	品 名
(株)アキモト製麺	馬屋町 22-13	35-4741	麺類
かがや食品(株)	神田三丁目 2-10	35-6226	

②仕出し店

(契約課 平成31年4月)

名 称	所在地	電話番号
サンパレス秋田屋	茂森町 124-2	35-8888
栄研(株)	末広四丁目 1-1	26-3350
角長	和徳町 142	32-6156
花咲温泉(株)仕出し店	津賀野字浅田 987-1	35-5550
ベストフーズ 青山(株)	青山一丁目 11-8	38-1788
弁当博士	桜林 9-8	34-9807
ポテト	原ヶ平四丁目 3-2	87-3971
相馬仕出し店	石渡二丁目 3-5	32-4875
竹忠魚店	富田三丁目 2-1	32-0007
大塚食研	高杉五反田 231	99-1199
キッチンたんぽぽ	中野一丁目 11-12	35-8587
ふじや	田園四丁目 7-4-101	27-7019
弁当あかね	小比内五丁目 4-49	26-3777

〔表〕 4－12－ 5 調味料等取扱所

(契約課 平成31年4月)

品 名	取 扱 所	所 在 地	電話番号
味噌、醤油 〃 〃	カネショウ(株) (株)笹喜代二商店 東邦薬品(株)弘前営業所	蔵主町15-23 東長町55 扇町一丁目1-11	57-2121 32-5840 27-8341
豆 腐 類	(株)かくみつ食品	新寺町59	82-5311
こんにゃく	(株)かくみつ食品	新寺町59	82-5311
牛乳、乳製品 〃 〃 〃 〃 〃 (ミルク)	青森ヤクルト販売(株)弘前営業所 清野商店 成田商店 萩原乳業(株) (有)雪の店 (株)菊池薬店	堅田二丁目4-4 外崎一丁目2-8 五所字野沢44-4 大久保字西田364 茂森新町一丁目13-4 土手町18	33-8960 27-1929 84-2012 32-1451 32-0118 32-7586

〔表〕 4－13－ 1 市が保有する給水資機材

(上下水道部 平成30年10月)

	給水タンク 能力水量	給水缶 能力水量	給水車 能力水量	給水袋 能力水量	連絡先
市 (上下水道部)	16,000 ℓ (1,000 ℓ × 16)	3,500 ℓ (20 ℓ × 80) (10 ℓ × 40)	4,000 ℓ (2,000 ℓ × 2台)	41,380 ℓ (5 ℓ × 8,276枚)	上下水道部 総務課 (55-9660)

〔表〕 4－13－2 補給用水源

①浄水施設

(上下水道部 平成30年10月)

施 設 名	所在地	管理者	電話番号	水質状況	備 考
樋の口浄水場	樋の口町 272-3	上水道 施設課長	32-0376	良	満水時池容量 2,000m <sup>3</sup> (浄水供給能力 60,000m <sup>3</sup> /日)
弥生送水ポンプ場	百沢字東岩 木山2979の1	〃	〃	良	満水時池容量 100m <sup>3</sup> (浄水供給能力 4,000m <sup>3</sup> /日)
岩木中央配水場	愛宕字山下 63-1	〃	〃	良	満水時池容量 2,191m <sup>3</sup> (浄水供給能力 4,455m <sup>3</sup> /日)
葛原配水場	新岡字薬師 238	〃	〃	良	満水時池容量 413m <sup>3</sup> (浄水供給能力 625m <sup>3</sup> /日)
百沢取水場	百沢字東岩 木山1196	〃	〃	良	満水時池容量 192m <sup>3</sup> (浄水供給能力 550m <sup>3</sup> /日)
百沢配水場	百沢字寺沢 28-29	〃	〃	良	満水時池容量 400m <sup>3</sup> (浄水供給能力 1,286m <sup>3</sup> /日)
常盤野配水場	常盤野字黒 森1-1	〃	〃	良	満水時池容量 636m <sup>3</sup> (浄水供給能力 685m <sup>3</sup> /日)
上弥生配水場	百沢字東岩 木山809-5	〃	〃	良	満水時池容量 90m <sup>3</sup> (浄水供給能力 64m <sup>3</sup> /日)
杉山配水場	百沢字東岩 木山501-2	〃	〃	良	満水時池容量 141m <sup>3</sup> (浄水供給能力 119m <sup>3</sup> /日)
相馬低区高区浄水場	相馬字山田 78-1	〃	〃	良	満水時池容量 25m <sup>3</sup> (浄水供給能力 535m <sup>3</sup> /日)
相馬新低区浄水場	相馬字一丁 木5-14	〃	〃	良	満水時池容量 31m <sup>3</sup> (浄水供給能力 1,106m <sup>3</sup> /日)
相馬低区配水場	相馬字竜ヶ 平48	〃	〃	良	満水時池容量 521m <sup>3</sup> (浄水供給能力 1,492m <sup>3</sup> /日)
沢田浄水場	沢田字園村 45	〃	〃	良	満水時池容量 19.6m <sup>3</sup> (浄水供給能力 66m <sup>3</sup> /日)

② 配水施設

(上下水道部 平成30年10月)

施 設 名	所 在 地	備 考
【弘前地区】 常盤坂配水池 富士見台配水場 原ヶ平配水池 清水富田配水池 石川配水池 乳井配水池 西部高区配水池 西部低区配水池 大森配水池 東目屋浄水場	常盤坂二丁目21-1 富士見台二丁目8-6 原ヶ平字山中277 清水富田字寺田8-3 石川字大仏1 乳井字平山54 弥生字弥生平691 高杉字神原282-127 大森字勝山976 館後字館後147-134	満水時配水池容量 12,000m <sup>3</sup> 満水時配水池容量 15,000m <sup>3</sup> 満水時配水池容量 12,000m <sup>3</sup> 満水時配水池容量 600m <sup>3</sup> 満水時配水池容量 210m <sup>3</sup> 満水時配水池容量 208m <sup>3</sup> 満水時配水池容量 145m <sup>3</sup> 満水時配水池容量 1,318m <sup>3</sup> 満水時配水池容量 350m <sup>3</sup> 満水時配水池容量 650m <sup>3</sup>
【相馬地区】 相馬新低区配水場 相馬高区配水場	相馬字竜ヶ平46-3 相馬字竜ヶ平214-619	満水時配水池容量 890m <sup>3</sup> 満水時配水池容量 123m <sup>3</sup>



〔表〕 4－14－1 応急住宅関係各種団体一覧表

(管財課 31年1月)

団 体 名	住 所	電話番号	備 考
青森県建築士会弘前支部	弘前市大字富田町 102	32-9997	
弘前建設業協会	弘前市大字上白銀町 1-9	34-2757	土木・建築
青森県板金工業組合津軽支部	弘前市大字松ヶ枝三丁目 12-3	28-1885	板金
弘前地区電気工事業協同組合	弘前市大字神田四丁目 6-3	37-1011	電気
弘前塗装工業会	弘前市大字桜ヶ丘一丁目 3-2	88-1170	塗装
弘前管工事業協同組合	弘前市大字茜町三丁目 6-1	32-7309	管
弘前建築組合	弘前市大字駅前二丁目 18-6	33-2995	
弘前地区溶接協会	弘前市大字神田四丁目 2-11	36-7711	
弘前左官業組合	弘前市大字品川町 97	32-6890	

〔表〕 4－15－1 火葬場所及び埋蔵予定場所

(環境課 平成31年1月)

## ①火葬場所

名 称	所 在 地	管理者	電話番号	処理能力	使用燃料	備 考
弘前市斎場	常盤坂二丁目 20-1	斎場長	32-0643	10体／日	灯油	平常火葬能力

## ②埋蔵予定場所

名 称	所 在 地	電話番号	備 考
弘前霊園合葬墓	小沢字井沢 43-3	88-3553	12月16日～3月15日は閉鎖 ※引き取り手のない遺骨について、当分の間、他の遺骨と区分して保管する。

〔表〕 4-16-1 廃棄する障害物の集積場所

(環境課 平成31年1月)

集 積 地	所 在 地	電話番号	施設処理能力	管理者	備考
弘前地区環境整備センター	町田字筒井6-2	36-3883	246t/日	弘前地区環境整備事務組合管理者	可燃物 不燃物
南部清掃工場	小金崎字川原田54	92-2105	140t/日	弘前地区環境整備事務組合管理者	可燃物
弘前市埋立処分場	十腰内字猿沢2397-1	環境課 32-1952 埋立処分場 93-2830	【第1区画】 残余容量 4,704.2 m <sup>3</sup> (平成28年11月28日時点) 【第2区画】 残余容量 224,000 m <sup>3</sup> (平成30年5月31日時点)	弘前市長	不燃物

〔表〕 4-16-2 障害物除去に要する資機材等の状況

(財産管理課 平成31年1月)

車 種 課 名	ブルドーザー	タイヤドーザー	ホイールローダー	ショベルローダー	モーターグレーダー	トラック	ダンプトラック	バックホウ	塵芥車	備 考
環境管理課			1			2	1	1	1	
道路維持課		3		8	5	3	12	1		
下水道施設課						1				
公園緑地課				1			6			

備考 運搬車については、「地震災害対策編第4章第17節輸送対策」及び「風水害等災害対策編第4章第17節輸送対策」による。

〔表〕 4-17-1 被服、寝具、生活必需品の主な調達先及び品名

(契約課 平成26年4月)

品 名	調 達 先	所 在 地	電話番号	備 考
寝具	青森県図書教育用品(株)	外崎三丁目 3-22	27-8811	
	(株)かさい	高田三丁目 6-12	28-1301	
	共立寝具(株)	門外四丁目 3-47	32-6926	
	(株)クリンテック	大久保字西田 369	33-7241	
	(株)サイキ	城東中央三丁目 6-6	27-2311	
	(株)サンデー弘前安原店	泉野一丁目 4-2	88-1121	
	(株)高橋寝具店	富田二丁目 1-4	32-7181	
	(株)つるや	野田二丁目 5-5	35-0033	
	花楸産業(株) 弘前営業所	末広四丁目 1-2	27-3044	
	(株)弘前事務機器商会	城東中央三丁目-5-10	27-7111	
	(株)弘前ドライクリーニング工場	門外四丁目 3-47	26-1515	(クリニック布団)
	(株)弘前山上医科	稲田一丁目-3-11	28-1811	
	(株)弘商	田園四丁目 1-1	26-3332	
	DCMホームマック(株) 弘前城東店	早稲田四丁目-2-1	29-1547	
寝具貸付	共立寝具(株)	門外四丁目 3-47	32-6926	
	(株)高橋寝具店	富田二丁目 1-4	32-7181	
	(株)北斗医理科	城東中央 3-3-3	28-5161	
百貨店	(株)さくら野百貨店 弘前店	城東北三丁目 10-1	26-1120	
	(株)中三弘前店	土手町 49-1	34-3131	
衣料・繊維	(株)アイ・シーメディカル	袋町 32	32-5940	
	青森県図書教育用品(株)	外崎三丁目 3-22	27-8811	
	(株)グイクトリアネクスカンパニー株式会社 弘前店	城東北四丁目 5-5	28-1533	
	(株)AKU	宮川三丁目 4-3	55-0758	
	(株)オフィスマーケット	代官町 49-2	68-0718	
	小山ユニホーム店	東和徳町 3-3	32-0605	
	葛西源助商店	土手町 211-4	32-1021	
	(株)金竹成家 弘前営業所	神田二丁目 3-7	33-7171	
	木村缶詰食品(株)	土手町 210	32-0575	
	共立医科器械(株) 弘前営業所	青山四丁目 20-3	29-1460	
	共立寝具(株)	門外四丁目 3-47	32-6926	
	くどう教材社	新町 207	35-3562	
	(有)工藤ポンプ	高崎一丁目 6-6	26-0281	
	(株)クリンテック	大久保字西田 369	33-7241	
	(株)小林紙工	和徳町 52	36-5311	

品 名	調 達 先	所 在 地	電話番号	備 考
	(株)サイキ	城東中央三丁目 6-6	27-2311	
	笹消防資材	早稲田二丁目 3-15	27-6119	
	(有)佐藤器機	安原三丁目 8-1	87-1171	
	(株)サンデー弘前安原店	泉野一丁目 4-2	88-1121	
	(株)シバタ医理科	高田三丁目 7-1	27-2221	
	(有)城栄産業	神田五丁目 5-1	35-2321	
	城南スポーツ	稔町 7-3	35-7451	
	(株)白石医療器	神田五丁目 8-5	34-3500	
	スポーツショップMIURA	松原西二丁目 6-24	87-0833	
	(株)青工弘前支店	境関字亥の宮 36	28-0127	
	(株)装美舎	神田四丁目 6-6	36-5520	
	(株)第一事務機	宮川三丁目 16-1	35-8868	
	(株)高橋寝具店	富田二丁目 1-4	32-7181	
	(株)タクト 弘前営業所	外崎二丁目 7-2	29-1371	
	(株)つるや	野田二丁目 5-5	35-0033	
	(株)東酸弘前事業所	神田四丁目 2-11	36-7711	
	東邦薬品(株)弘前営業所	扇町一丁目 1-11	27-8341	
	(株)東北企業服	宮川二丁目 3-7	35-5311	
	(有)ナカジマススポーツ	駅前町 6-5	34-1312	
	花楯産業(株) 弘前営業所	末広四丁目 1-2	27-3044	
	(株)弘前事務機器商会	城東中央三丁目 5-10	27-7111	
	ひろさきチャイルド社	栄町二丁目 3-8	34-0794	
	(株)弘前ドライクリーニング工場	門外四丁目 3-47	26-1515	
	(株)弘前山上医科	稲田一丁目 3-11	28-1811	
	(株)弘商	田園四丁目 1-1	26-3332	
	ホームック(株) 弘前城東店	早稲田四丁目 2-1	29-1547	
	(有)みちのく安全	撫牛子二丁目 9-3	37-3555	
	(有)メディカルコーポレーション	取上五丁目 2-10	36-7471	
	(株)吉川広告	富田町 50	35-5711	
	特定非営利活動法人リベロスボートクラブ	新里字西里見 157	55-5143	
日用雑貨	青森県漆器協同組合連合会	神田二丁目 4-9	35-3629	
	(株)アトラスプランニング	泉野三丁目 7-8	31-4802	
	(株)LGN	広野一丁目 14-12	87-4284	
	(株)角弘 弘前支店	神田三丁目 2-3	32-2481	
	葛西源助商店	土手町 211-4	32-1021	
	(株)金竹成家 弘前営業所	神田二丁目 3-7	33-7171	

品 名	調 達 先	所 在 地	電話番号	備 考
	(株)菊池薬店	土手町 18	32-7556	
	(株)くどう教材社	新町 207	35-3562	
	(株)クリーンサービス青森 弘前支店	狼森字西元 3-24	87-1216	
	(株)小林紙工	和徳町 52	36-5311	
	(株)サイキ	城東中央三丁目 6-6	27-2311	
	三幸(株)	城東四丁目 5-11	27-0085	
	(株)サンデー 弘前安原店	泉野一丁目 4-2	88-1121	
	(有)じんま薬店	品川町 45	32-4937	
	(株)装美舎	神田四丁目 6-6	36-5520	
	(株)タクト 弘前営業所	外崎二丁目 7-2	29-1371	
	(有)ダスキン弘前	城東一丁目 2-10	27-4500	
	(有)中田教材社	川先二丁目 7-9	27-3545	
	成田商店	五所字野沢 44-4	84-2012	
	羽賀音商店	松森町 47	32-5720	
	(有)羽賀忠商店	和徳町 77	32-1718	
	花楯産業(株) 弘前営業所	末広四丁目 1-2	27-3044	
	(株)弘前事務機器商会	城東中央三丁目 5-10	27-7111	
	(株)弘商	田園四丁目 1-1	26-3332	
	平成ビル管理(有)	城西二丁目 7-10	32-7571	
	(株)レンゴウ事務機	浜の町西三丁目 4-3	36-6060	
石油製品	青森県石油商業協同組合	青森市柳川一丁目 4-1	017-722-1400	

〔表〕 4-17-2 調達物資の集積場所

(防災課 平成26年4月)

施設名	所在地	管理責任者	電話番号	施設の概況	配分対象地域
市民会館	下白銀町1-6	市民会館長	32-3374~5	集会研修施設	主として中心地域
中央公民館	下白銀町19-4	中央公民館長	33-6561~3	〃	主として中心地域
千年公民館	小栗山字川合115-1	〃	87-2130	〃	主として南部地域
新和地区体育文化交流センター	種市字木幡387	市民協働課長	72-0055	体育文化施設	主として北部地域
青森県武道館	豊田二丁目 3	(財) 弘前市体育協会	26-2200	屋内体育施設	主として東部地域
河西体育センター	石渡一丁目19-1	文化スポーツ課長	38-3200	〃	主として西部地域
岩木庁舎	賀田一丁目1-1	岩木総合支所民生課長	82-3111		岩木地区
相馬庁舎	五所字野沢41-1	相馬総合支所民生課長	84-2111		相馬地区

〔表〕 4-18-1 救護所の設置予定場所

(健康増進課 平成31年4月)

設置予定施設名	所在地	電話番号	管理者	収容能力	備考
弘前総合保健センター	野田二丁目7-1	37-3750~2	健康増進課長	100人	2階大会議室
岩木保健福祉センター	賀田字大浦4-1	82-3535	〃	200人	

〔表〕 4-18-2 医薬品等の主な調達先

(市立病院 平成31年1月)

品名	調達先	所在地	電話番号
医薬	(株)菊池薬店	弘前市大字土手町 18	32-7556
〃	(株)東酸 弘前事業所	弘前市大字神田四丁目 2-11	36-7711
〃	(株)富士商会	弘前市大字高田五丁目 12-2	27-4228
〃	(株)工藤酸素店	弘前市大字金属町 3-3	88-3221
医療品	(株)ケービジョン	弘前市大字徳田町 23-6	37-1360
〃	(有)佐藤器械	弘前市大字安原三丁目 8-1	87-1171
〃	(株)シバタ医理科	弘前市大字高田三丁目 7-1	27-2221
〃	(株)白石医療器	弘前市大字神田五丁目 8-5	34-3500
〃	(有)タック医療	弘前市大字小比内五丁目 13-6	26-4506
〃	東北化学薬品(株)	弘前市大字神田一丁目 3-1	33-8131
〃	(株)弘前山上医科	弘前市大字稲田一丁目 3-11	28-1811
〃	フクダライフテック北東北(株)弘前営業所	弘前市大字高田二丁目 3-1	26-2204
〃	(株)フラワー・メディカル	弘前市大字田園二丁目 2-11	27-0227
〃	樋口ホスピタルプライ(株)弘前営業所	弘前市大字城東四丁目 5-1	28-5555
〃	(株)八甲メディカル	青森市大字自由ヶ丘二丁目 20-40	017-743-0052

品 名	調 達 先	所 在 地	電話番号
医薬・医療品	東北アルフレッサ(株) 弘前支店	弘前市大字城東中央三丁目 7-1	27-5221
〃	共立医科器械(株) 弘前営業所	弘前市大字城東北一丁目 1-25	29-1460
〃	(株)スズケン 弘前支店	弘前市大字神田一丁目 2-3	31-3360
〃	(株)南部医理科 弘前営業所	弘前市大字田園一丁目 9-6	26-3003
〃	(株)バイタルネット 弘前支店	弘前市大字扇町二丁目 3-1	27-8723
〃	(株)北斗医理科	弘前市大字城東中央三丁目 3-3	28-5161
〃	(株)町田アンド町田商会	弘前市大字境関字西田 28-1	26-1700
〃	株式会社メディセオ弘前・五所川原支店	弘前市大字田町一丁目 7-3	33-7111
〃	東邦薬品(株)弘前営業所	弘前市大字扇町一丁目 1-11	27-8341

〔表〕 4－18－3 医療機関等の状況

①弘前市立病院

(市立病院 平成31年1月)

施設名	所在地	電話番号	診療科目	医療従事者(名)	病床数 (床)	自家発電 の状況
○弘前市立 病院 (災害拠点 病院※)	大町三丁目 8-1	34-3211	内科、小児科、外科、整 形外科、眼科、産婦人科 、耳鼻いんこう科、放射 線科、リハビリテーショ ン科、麻酔科、皮膚科	常勤医 19 看護師等 169	250	625kVA 6600V 全施設

※ 災害拠点病院とは、24時間対応の災害医療支援機能を有する医療機関のこと。災害時の医療を確保するため、  
県内の2次医療圏ごとに地域災害拠点病院とこれらを全県的に支援する基幹災害拠点病院を県知事が指定する。

基幹災害拠点病院：青森県立中央病院

地域災害拠点病院：弘前市立病院、黒石市国保黒石病院

②弘前市内医療機関

(健康増進課 平成29年7月)

施設名	所在地	電話番号	診療科目	医療従事者(名)			病床数 (床)
				医師	看護師	助産師	
○国立病院 機構弘前病 院	富野町 1	32-4311	内科、呼吸器科、消化 器小児科、外科、整形 外科、脳神経外科、皮 膚科、泌尿器科、産婦 人科、眼科、耳鼻咽喉 科、放射線科、歯科、 麻酔科、神経内科、循 環器内科、乳腺外科、 消化器・血管科	51	186	21	342
○弘前大学 医学部附属 病院	本町 53	33-5111	内科（消化器、血液、 膠原病、循環器、呼吸 器、腎臓）内分泌、糖 尿病代謝、感染症、脳 神経内科、腫瘍、神経 科精神科、小児科、呼 吸器外科、心臓血管外 科、消化器外科、乳腺 外科、甲状腺外科、整 形外科、皮膚科、泌尿 器科、眼科、耳鼻咽喉 科、放射線治療科、放 射線診断科、産婦人科、 麻酔科、脳神経外科、 形成外科、小児外科、 歯科口腔外科、病理診 断科、救急科、リハビ リテーション科	334	596	23	597
鳴海病院	品川町 19	32-5211	内科、リハビリテーシ ョン科、放射線科、呼吸 器内科、消化器内外科、 循環器科、外科、胃腸 科	4	31		118



施設名	所在地	電話番号	診療科目	医療従事者(名)			病床数
				医師	看護師	助産師	
○弘前中央病院	吉野町 3-1	36-7111	内科、外科、リハビリテーション科、呼吸器内科、放射線科、呼吸器外科、心臓外科	14	61		154
○健生病院	扇町二丁目 2-2	55-7717	精神科、神経内科、内科、外科、整形外科、小児科、呼吸器内科、循環器内科、産婦人科、放射線科、麻酔科、消化器内外科、リハビリテーション科、アレルギー科、救急科	29	244	16	282
○弘前メディカルセンター	大町二丁目 2-9	35-1511	外科、内科、整形外科、脳神経外科、消化器科、リハビリテーション科	4	17		137
藤代健生病院	藤代二丁目 12-1	36-5181	精神神経科、内科、放射線科、リハビリテーション科	11	76		244
弘前愛成会病院	北園一丁目 6-2	34-7111	精神科、神経科、内科	9	62		328
○弘前小野病院	和泉二丁目 19-1	27-1431	内科、循環器科、呼吸器科、消化器科、神経内科、外科、呼吸器外科、整形外科、肛門科、放射線科、リハビリテーション科	3	13		93
聖康会病院	和泉二丁目 17-1	27-4121	精神科、神経科、内科、心臓内科、消化器内科	1	16		88
○弘愛会病院	宮川三丁目 1-4	33-2871	内科、外科、整形外科、皮膚科、呼吸器科、形成外科、リハビリテーション科、麻酔科	4	25		84
鷹揚郷腎研究所弘前病院	小沢字山崎 90	87-1221	泌尿器科、内科、外科、歯科、リハビリテーション科	11	112		109
弘前記念病院	境関字西田 59-1	28-1211	整形外科、内科、麻酔科、リハビリテーション科	10	76		171
○弘前脳卒中リハビリテーションセンター	扇町一丁目 2-1	28-8220	内科、リハビリテーション科、神経内科、脳外科、放射線科、歯科、脳・血管内科、循環器内科	16	164		248

備考 上記①及び②の表中の○印は、救急告示病院

〔表〕 4－20－1 弘前市役所車両台数一覧表

(管財課 平成31年1月)

車 種	普通自動車	小型乗用ワゴン車	軽自動車	広報車	普通乗合	中型バス	図書車	普通貨物車	小型貨物車	大型特殊車	普通・小型特殊	塵芥車	道路清掃車	散水車	タイヤドーザ	ショベルローダ	ブルドーザ	グレーダー	凍結抑制剤散布車	ロータリ除雪車	スノーモビル	バックホー	コンパクター	シュレッダー	フォークリフト	ホイールローダ	レントゲン車	バイク	課 合 計
管財課	12	6	25	1					1	4																		2	52
資産税課			1																										4
文化スポーツ課			5					1	2	4																			20
環境課	2	2	5					2	3			6	1			1	1					2		1		2			28
福祉総務課		2			1						2																		4
国保年金課			1																										1
健康増進課		6																											6
りんご課											1																		1
農村整備課	1								1																				2
観光課		1	2		4				1																				7
公園緑地課	1		3					1	5		1	2				1				1	2				1				17
道路維持課	1	3			1			13		6	9	2	1	1	3	8		5		7		1							61
区画整理課	1	1																											2
岩木総合支所総務課	1		1																										2
岩木総合支所民生課	1	1																											2
相馬総合支所総務課	1	1							1																				3
学校整備課		1																											1
学務健康課	1	2			4																								7
学校指導課	1																												1
生涯学習課	2	1	1																										4
中央公民館(岩木館・相馬館含む。)	2		1																										3
図書館							1		1																				2
文化財課	1	1							1																				3
給食センター		2						27																					29
各出張所			6																										6
議会事務局						1																							1
農業委員会	1																												1
市民課			1																										1
就労自立支援室			1	1																									2
車 両 合 計	27	40	48	2	9	1	1	46	17	9	17	15	2	1	4	9	1	5		6	7	3		2	1	1		6	281

〔表〕 4－20－2 陸上運送業者の自動車

①貨物自動車(営業用トラック)

(青森県トラック協会弘前支部 平成31年3月)

事業所名	所 在 地	電 話 (FAX)	事業内容	
			一般 積合せ	一般 その他
弘前運送(株)	弘前市大字神田四丁目5-1	36-0424 (36-0452)		○
(有)弘前貨物	弘前市大字末広二丁目1-1	27-7005 (27-1900)		○
(有)中央貨物	弘前市大字東城北一丁目2-2	32-6509 (34-8573)		○
マルワ小型運送(有)	弘前市大字取上一丁目12-2	34-8961 (34-8962)		○
(有)衛生便利社	弘前市大字相良町30-1	32-0910 (34-1556)		霊
(株)グローバル	弘前市大字平岡町102-1	39-4477 (39-4478)		○
(株)弘南運輸	弘前市大字藤野二丁目8-4	38-2990 (38-2995)		○
(有)神健運送	弘前市大字神田三丁目3-16	35-8077 (32-1123)		○
(有)赤石貨物	弘前市大字野田一丁目12-5	33-1131 (33-1132)		○
(株)小栗山運送	弘前市大字小栗山字小松ヶ沢127	87-3661 (87-4878)		○
(有)ヤマト運送	弘前市大字新里字東平岡80-2	27-1311 (27-1312)		○
(有)丸佐運送	西目屋村大字田代字神田53-1	86-2981 (86-2981)		○
(有)丸仁運輸	弘前市大字福田一丁目3-7	27-0045 (27-0044)		○
(有)弘西運輸	弘前市大字小沢字大開45-55	88-1300 (87-5325)		○
(有)枳形運送	弘前市大字高田三丁目6-10	27-3211 (27-3212)		○
城東運送(有)	弘前市大字石渡一丁目18-15	33-8811 (33-8813)		○
(有)桜庭運送	弘前市大字金属町5-2	88-0021 (87-3110)		○
(有)津軽運輸	弘前市大字向外瀬字豊田230-3	37-6282 (37-6288)		○
日興運輸(株)	弘前市大字石川字泉田31-1	92-2211 (92-2020)		○
(有)弘和運輸	弘前市大字浜の町西一丁目3-14	34-3074 (32-5877)		○
(有)みちのく運輸	板柳町大字深味字西西田60-9	73-5121 (73-5121)		○
北海道東北名鉄運輸(株) 弘前支店	弘前市大字堀越字柳田245-1	28-5050 (28-5055)	○	

事業所名	所 在 地	電 話 (F A X)	事業内容	
			一般 積合せ	一般 その他
ワールド運輸(株)	弘前市大字小比内字福田菴 6 2 - 3	28-3110 (27-6243)		○
(株)丸祐運送	弘前市大字高田三丁目 6 - 1 1	27-2697 (27-4762)	○	
(有)カネハル運輸	弘前市大字撫牛子四丁目 4 - 7	32-8827 (37-8686)		○
中越テック(株) 青森営業所	弘前市大字高田三丁目 5 - 5	27-3034 (27-9396)		○
(株)富士興業 弘前営業所	弘前市大字神田四丁目 5 - 2	32-4195 (32-8013)		○
(株)高谷萬花堂	弘前市大字百石町 3 2	33-6006 (37-0043)		霊
(株)青部急行	弘前市大字中別所字電 4 2 - 1	33-5205 (35-3027)		○
(有)日栄運輸興業	弘前市大字船水一丁目 1 - 1	33-9595 (32-3600)		○
(有)東北トランスポート	弘前市大字船水二丁目 2 - 4	33-0404 (33-0641)		霊
青森ロイヤル運輸(有)	藤崎町大字藤崎字村井 4 5 - 1	75-6564 (75-6337)		○
(有)青森流通センター	板柳町大字深味字西西田 2 0 - 1	72-1741 (72-0608)		○
(有)平和運輸	弘前市大字兼平字猿沢 2 6 - 1	82-2241 (82-2141)		○
丸武興業(株)	弘前市大字一町田字早稲田 7 8 0 - 5	82-5513 (82-5514)		○
(有)ウイングトランス ポート	弘前市大字小比内字福田菴 1 4 3	27-4001 (27-4010)		○
(株)弘前市場サービス	弘前市大字末広一丁目 6 - 8	26-1400 (26-0039)		○
東北マルハ運輸(株) 青森営業所	弘前市大字城東五丁目 2 3 - 1	27-8601 (28-3352)		○
新潟運輸(株) 弘前支店	藤崎町大字藤崎字中豊田 6 - 2	75-5511 (75-4911)	○	
(株)青南エクスプレス	弘前市大字神田五丁目 4 - 5	35-1416 (35-1415)		○
(株)鈴木組	弘前市大字堀越字川合 5 0 - 5	28-1011 (28-1013)		○
(有)サンコウ運輸	弘前市大字西城北一丁目 2 - 1	32-0051 (36-3050)		○
(株)弘前公益社	弘前市大字松森町 1 6	34-5180 (36-6120)		霊
(有)弘前典礼	弘前市大字茂森新町三丁目 7 - 3	34-0167 (34-0778)		霊
(有)丸菱商事	弘前市大字下湯口字青柳 1 8 5 - 1	33-8840 (33-8845)		○
(有)茜運輸	弘前市大字茜町一丁目 3 - 1 1	35-3853 (35-4188)		○
(有)旭興産	弘前市大字大久保字若松 3 2 7 - 1 0	36-0842 (36-0843)		○
(有)大勝運輸	弘前市大字境関一丁目 2 - 1 0	29-6161 (29-6165)		○
ワーク物流(株)	弘前市大字石川字中川原 3 3 - 1	92-2222 (92-4444)		○
(有)佐藤建材	弘前市大字樹木二丁目 3 - 5	33-3384 (33-3384)		○
(有)弘前総合物流	黒石市大字八甲 7 9	53-9300 (53-9302)		○

事業所名	所 在 地	電 話 (FAX)	事業内容	
			一般 積合せ	一般 その他
(有)東健運輸	弘前市大字大川字見乗 1 - 1	95-2779 (95-3642)		○
エイトウイング(株)	弘前市大字田園 4 丁目 1 - 1	29-4880 (29-4884)		○
弘伸自動車(有)	弘前市大字大開一丁目 2 - 1	88-2125 (88-2142)		○
弘前倉庫(株)	弘前市大字豊田三丁目 5 - 1	27-2121 (27-2123)		○
(有)たんぼぼ運送	弘前市大字福田 1 丁目 3 - 7	88-7718 (88-7719)		○
三栄急送(株)	黒石市大字浅瀬石字稲村 3 4 - 5	59-1818 (59-1820)		○
(有)弘永興業	弘前市大字撫牛子二丁目 4 - 4	39-7707 (39-7708)		○
(有)サクラ配送サービス	弘前市大字金属町 5 - 2	88-0077 (87-3110)		○

備考 事業内容の「一般・積合せ」欄に○印がある場合は、一般貨物運送事業及び特別積合運送事業者  
「一般・その他」欄に○印がある事業所は、一般貨物運送事業者  
「一般・その他」欄に「霊」が記載されている事業所は、霊柩車運送事業者  
「一般・その他」欄に「特」が記載されている事業所は、特定貨物運送事業者

②バス

(公益社団法人青森県バス協会 平成29年3月)

事業所名	所在地	電話番号 (FAX)	事業種目	車両数
弘南バス(株)	弘前市大字藤野二丁目3-6	32-2241 (38-4555)	一般乗合・ 一般貸切旅客自動車運送事業	
白神観光バス(有)	弘前市大字黒土字山下4-1	86-2016 (86-2017)	一般貸切旅客自動車運送事業	
北星交通(株)	弘前市大字本町6-4-3	32-0272 (36-3636)	〃	
(株)前田観光タクシー	弘前市大字賀田二丁目1-1-2	82-4150 (82-4888)	〃	5
(株)ビッグ・ウイング	弘前市大字末広二丁目6-7	26-2455 (26-2456)	〃	10
グリーン交通(株)	弘前市大字高田一丁目5-2-2	28-0201 (28-0203)	〃	4

〔表〕 4－20－3 緊急輸送道路ネットワーク

(1) 緊急輸送道路の機能区分

【第1次緊急輸送道路】

- ・広域的な輸送に必要な道路であり、県庁舎等の1次防災拠点施設間を連絡する道路を設定する

【第2次緊急輸送道路】

- ・各市町村の庁舎等の2次防災拠点施設間を連絡する道路を設定する

緊急輸送道路ネットワーク内訳表

▼第1次緊急輸送道路路線別指定距離 (H29.10)

区画区分	道 路 種 別	路 線 名	路線延長 (km)
第1次	高速自動車国道	東北縦貫自動車道八戸線	43.1
	高速自動車国道	東北縦貫自動車道弘前線	56.3
	高速自動車国道	津軽自動車道	22.9
	高速自動車国道	八戸久慈自動車道 (八戸南環状道路)	8.6
	高速自動車国道	八戸久慈自動車道 (八戸南道路)	8.7
	高速自動車国道	上北自動車道 上北道路 (国道45号)	7.8
	高速自動車国道	百石道路	6.1
	地域高規格道路	下北半島縦貫道路 (国道279号)	19.5
	その他有料道路 (公団/公社等)	みちのく有料道路	21.5
	その他有料道路 (公団/公社等)	第二みちのく有料道路	9.7
	その他有料道路 (公団/公社等)	青森空港有料道路	1.7
	一般国道 (指定区間)	国道4号	116.7
	一般国道 (指定区間)	国道7号	83.9
	一般国道 (指定区間)	国道45号	46.2
	一般国道 (指定区間)	国道104号	18.3
	一般国道 (指定区間)	国道101号	34.5
	一般国道 (指定区間)	国道102号	61.1
	一般国道 (指定区間)	国道103号	44.0
	一般国道 (指定区間)	国道279号	102.8
	一般国道 (指定区間)	国道280号	25.8
	一般国道 (指定区間)	国道282号	6.9
	一般国道 (指定区間)	国道338号	116.2
	一般国道 (指定区間)	国道339号	43.3
	一般国道 (指定区間)	国道340号	3.8
	一般国道 (指定区間)	国道394号	24.6
	一般国道 (指定区間)	国道454号	1.5
	主要地方道3	弘前岳鱒ヶ沢線	1.6
	主要地方道8	八戸野辺地線	39.5
	主要地方道10	三沢十和田線	27.4
	主要地方道11	八戸大野線	0.6

区画区分	道 路 種 別	路 線 名	路線延長 (km)
第 1 次	主要地方道 1 2	鯨ヶ沢蟹田線	23.4
	主要地方道 1 3	大鰐浪岡線	21.9
	主要地方道 1 6	青森停車場線	1.2
	主要地方道 1 7	弘前停車場線	0.5
	主要地方道 1 8	青森港線	0.3
	主要地方道 1 9	八戸百石線	15.8
	主要地方道 2 0	八戸三沢線	1.7
	主要地方道 2 7	青森浪岡線	17.3
	主要地方道 2 9	八戸環状線	14.3
	主要地方道 3 1	弘前鯨ヶ沢線	0.9
	主要地方道 3 8	五所川原黒石線	0.5
	主要地方道 4 0	青森田代十和田線	13.7
	主要地方道 4 1	弘前環状線	1.4
	主要地方道 4 2	名川階上線	1.5
	主要地方道 4 4	青森環状野内線	1.8
	主要地方道 4 5	十和田三戸線	0.8
	主要地方道 4 7	青森東インター線	0.9
	一般県道 1 0 9	弘前平賀線	1.9
	一般県道 1 2 0	荒川青森 (T) 線	4.4
	一般県道 1 2 3	清水川滝沢野内線	2.3
	一般県道 1 3 8	島守八戸線	0.5
	一般県道 1 6 5	上野十和田線	0.3
	一般県道 1 7 6	赤川下北 (T) 線	4.6
	一般県道 1 7 7	海老川新町線	1.5
	一般県道 1 8 0	尾駸有戸 (T) 線	1.4
	一般県道 2 1 1	折茂上北町停車場線	3.8
	一般県道 2 4 2	後平青森線	5.3
	一般県道 2 5 1	妙売市線	0.3
	一般県道 2 5 4	大町三沢線	1.6
	一般県道 2 5 9	久栗坂造道線	0.6
	一般県道 2 6 0	石川百田線	9.1
	一般県道 2 7 2	下北 (T) 線	1.3
	一般県道 2 8 2	小国本町線	0.8
	一般県道 2 8 5	浪岡藤崎線	1.2
	市町村道	青森市道	3.3
	市町村道	弘前市道	4.5
	市町村道	八戸市道	5.8



区画区分	道 路 種 別	路 線 名	路線延長 (km)
第 1 次	市町村道	五所川原市道	1.7
	市町村道	十和田市道	0.9
	市町村道	三沢市道	2.7
	市町村道	むつ市道	0.1
	市町村道	外ヶ浜町道	0.8
	市町村道	七戸町道	0.6
	市町村道	東北町道	2.8
	市町村道	六ヶ所村道	5.3
	市町村道	野辺地町道	2.7
	その他道路（緊急用河川敷道路等）	臨港道路 臨港道路本港線（青森市）	0.7
	その他道路（緊急用河川敷道路等）	臨港道路 臨港道路 2 号線	0.4
	その他道路（緊急用河川敷道路等）	臨港道路 フェリー臨港道路 1 号線	1.6
	その他道路（緊急用河川敷道路等）	臨港道路 白銀北沼線	0.8
	その他道路（緊急用河川敷道路等）	臨港道路 八太郎 1 号埠頭線（八戸市）	0.2
	その他道路（緊急用河川敷道路等）	臨港道路 八太郎 3 号埠頭線（八戸市）	0.5
	その他道路（緊急用河川敷道路等）	臨港道路 改修臨港道路（鰺ヶ沢町）	0.9
	その他道路（緊急用河川敷道路等）	臨港道路 道路（新納屋）（六ヶ所村）	1.8
	その他道路（緊急用河川敷道路等）	臨港道路 根田内 1 号臨港道路（大間町）	0.4
	その他道路（緊急用河川敷道路等）	臨港道路 真砂町臨港道路（むつ市）	1.1
			合計 1203.0

▼第2次緊急輸送道路路線別指定距離（H29.10）

区画区分	道 路 種 別	路 線 名	路線延長（km）
第2次	一般国道	国道101号	80.9
	一般国道	国道102号	43.7
	一般国道	国道103号	9.0
	一般国道	国道104号	32.7
	一般国道	国道280号	57.7
	一般国道	国道338号	109.8
	一般国道	国道339号	44.8
	一般国道	国道340号	14.7
	一般国道	国道394号	53.9
	一般国道	国道454号	55.0
	主要地方道1	八戸階上線	17.5
	主要地方道2	屏風山内真部線	28.3
	主要地方道3	弘前岳鯨ヶ沢線	46.5
	主要地方道4	むつ恐山公園大畑線	11.5
	主要地方道5	野辺地六ヶ所線	18.4
	主要地方道6	むつ尻屋崎線	4.5
	主要地方道7	むつ東通線	9.6
	主要地方道8	八戸野辺地線	5.7
	主要地方道9	夏泊公園線	30.5
	主要地方道11	八戸大野線	13.3
	主要地方道12	鯨ヶ沢蟹田線	35.6
	主要地方道13	大鰐浪岡線	0.7
	主要地方道14	今別蟹田線	16.1
	主要地方道15	橋向五戸線	15.5
	主要地方道20	八戸三沢線	14.7
	主要地方道22	三沢七戸線	3.2
	主要地方道23	本八戸(T)線	0.7
	主要地方道24	横浜六ヶ所線	11.4
	主要地方道25	東北横浜線	19.4
	主要地方道26	青森五所川原線	26.9
	主要地方道28	岩崎西目屋弘前線	85.0
	主要地方道31	弘前鯨ヶ沢線	45.9
	主要地方道32	二戸田子線	5.5
	主要地方道33	軽米名川線	4.8
	主要地方道34	五所川原浪岡線	10.8

区画区分	道 路 種 別	路 線 名	路線延長 (km)
第 2 次	主要地方道 3 5	五所川原岩木線	26.6
	主要地方道 3 6	五所川原金木線	15.1
	主要地方道 3 7	弘前柏線	8.8
	主要地方道 3 8	五所川原黒石線	2.9
	主要地方道 4 0	青森田代十和田線	21.3
	主要地方道 4 1	弘前環状線	1.4
	主要地方道 4 2	名川階上線	33.4
	主要地方道 4 3	五所川原車力線	21.6
	主要地方道 4 4	青森環状野内線	21.3
	主要地方道 4 5	十和田三戸線	18.0
	主要地方道 4 6	川内佐井線	41.0
	一般県道	1 0 3 津軽中里停車場線	2.8
	一般県道	1 0 5 平賀停車場本町線	0.2
	一般県道	1 0 6 尾上停車場線	0.6
	一般県道	1 0 8 野辺地港線	0.2
	一般県道	1 0 9 弘前平賀線	5.2
	一般県道	1 1 4 菰鉦木造線	6.8
	一般県道	1 1 7 尾上日沼線	4.5
	一般県道	1 1 8 七戸十和田湖線	14.0
	一般県道	1 2 1 七戸上北町(T)線	8.0
	一般県道	1 2 5 小友板柳 (T) 線	3.5
	一般県道	1 2 6 久渡寺新寺町線	4.0
	一般県道	1 2 7 石川土手町線	8.4
	一般県道	1 2 9 関ヶ平五代線	4.6
	一般県道	1 3 4 櫛引上名久井三戸線	12.2
	一般県道	1 4 3 南部田子線	12.5
	一般県道	1 4 5 戸来十和田線	1.0
	一般県道	1 4 6 浪岡北中野黒石線	0.8
	一般県道	1 5 0 持子沢鶴田線	0.9
	一般県道	1 5 2 三戸停車場線	0.2
	一般県道	1 5 3 山田鶴田線	0.5
	一般県道	1 6 1 豊川館岡線	5.3
	一般県道	1 7 0 天ヶ森三沢線	18.8
	一般県道	1 7 2 尻労裳部線	3.0
	一般県道	1 7 8 野辺地停車場線	0.4
	一般県道	1 7 9 泊陸奥横浜(T)線	17.3
	一般県道	1 8 0 尾駸有戸(T)線	5.1

区画区分	道 路 種 別	路 線 名	路線延長 (km)
第2次	一般県道	1 9 8 大鰐(T)線	1.4
	一般県道	2 0 1 蔵館大鰐線	1.4
	一般県道	2 0 4 相馬常盤野線	8.0
	一般県道	2 0 5 町居平賀停車場線	0.6
	一般県道	2 1 1 折茂上北町(T)線	0.1
	一般県道	2 1 5 小湊停車場線	0.4
	一般県道	2 1 9 水喰上北町(T)線	0.5
	一般県道	2 3 4 津軽新城停車場油川線	0.4
	一般県道	2 3 5 浪岡停車場線	0.7
	一般県道	2 3 8 蟹田停車場線	0.1
	一般県道	2 4 1 木造停車場線	3.3
	一般県道	2 4 3 馬門野辺地線	3.6
	一般県道	2 4 5 稲盛千代町山田線	0.6
	一般県道	2 4 7 鶴ヶ坂千刈線	12.0
	一般県道	2 4 8 尻労小田野沢線	14.1
	一般県道	2 4 9 鶴泊停車場胡桃館線	0.1
	一般県道	2 5 1 妙売市線	0.9
	一般県道	2 5 3 長後川内線	12.7
	一般県道	2 5 8 三戸南部線	4.7
	一般県道	2 5 9 久栗坂造道線	1.0
	一般県道	2 6 0 石川百田線	4.8
	一般県道	2 6 3 鰺ヶ沢停車場線	0.1
	一般県道	2 6 8 弘前田舎館黒石線	4.6
	一般県道	2 7 6 大俵板柳停車場線	0.2
	一般県道	2 8 2 小国本町線	0.2
	一般県道	2 8 4 菓研佐井線	23.5
	市町村道	青森市道	12.7
	市町村道	弘前市道	9.2
	市町村道	八戸市道	11.5
	市町村道	黒石市道	1.2
	市町村道	五所川原市道	3.5
	市町村道	むつ市道	0.9
	市町村道	十和田市道	3.9
	市町村道	三沢市道	1.6
	市町村道	つがる市道	1.6
	市町村道	平川市道	0.1
	市町村道	平内町道	1.3

区画区分	道 路 種 別	路 線 名	路線延長 (km)
第 2 次	市町村道	今別町道	0. 2
	市町村道	外ヶ浜町道	1. 7
	市町村道	深浦町道	0. 4
	市町村道	藤崎町道	0. 1
	市町村道	大鰐町道	0. 4
	市町村道	板柳町道	0. 8
	市町村道	鶴田町道	0. 3
	市町村道	中泊町道	0. 8
	市町村道	鱒ヶ沢町道	0. 8
	市町村道	野辺地町道	3. 4
	市町村道	七戸町道	0. 3
	市町村道	六戸町道	1. 7
	市町村道	横浜町道	1. 3
	市町村道	おいらせ町道	1. 9
	市町村道	大間町道	0. 3
	市町村道	東通村道	2. 9
	市町村道	風間浦村道	0. 1
	市町村道	佐井村道	0. 1
	市町村道	三戸町道	0. 8
	市町村道	五戸町道	1. 0
	市町村道	田子町道	0. 1
	市町村道	南部町道	1. 3
	その他道路（緊急用河川敷道路等）	公衆用道路（中泊町）	0. 5
	その他道路（緊急用河川敷道路等）	三沢漁港臨港道路（三沢市）	0. 3
	その他道路（緊急用河川敷道路等）	白銀東 1 号線（八戸市）	0. 3
	その他道路（緊急用河川敷道路等）	糠森臨港線（佐井村）	0. 8
	その他道路（緊急用河川敷道路等）	2 ～ 4 号臨港道路（むつ市）	0. 3
			合 計 1506. 65

〔表〕 4-20-4 緊急通行車両（輸送用のみ）

（管財課 平成31年1月）

車 種	普通自動車	小型乗用ワゴン車	広報車	普通貨物車	中型バス
課 名					
管財課	2	5	2		
学校指導課		1			
相馬総合支所総務課		1			
議会事務局					1

備考1 事前届出済の緊急通行車両のうち、用途が輸送（人、物資）の車両

2 この車両は、〔表〕4-17-1に含まれる。

〔表〕 4-21-1 日赤奉仕団、ボランティア団体の現況

（平成30年4月）

団 体 名	所 在 地	電話番号	団体員数（人）			活 動 内 容
			男	女	計	
弘前市町会連合会	上白銀町1-1	35-1111 (内346)	322 町会			町会等との情報交換及び行政機関等との協力
弘前市連合婦人会	湯口字一ノ安田 75-1	84-3053		98	98	地域関係事業への協力・参加
弘前市民生委員児童委員協議会	上白銀町1-1	40-7037	136	214	377	民生委員・児童委員の研修及び情報交換活動等
弘前市社会福祉協議会	宮園二丁目8-1	33-1161	40, 223 世帯			地域の福祉増進活動
弘前市赤十字奉仕団	宮園二丁目8-1	33-1161			1, 207	各種赤十字活動への協力

〔表〕 4-21-2 労務者の宿泊施設予定場所

名 称	管理者	所在地	電話番号	施設概況	受入 可能人員	備考
中央公民館	中央公民館長	下白銀町 19-4	33-6561	2F 会議室 229㎡ 和室 78 畳	70人 40人	
青森県武道館	(財)弘前市体育協会	豊田二丁目 3-1	合宿所 26-2200	和室 16 畳	96人	
中央公民館岩木館	中央公民館岩木館長	賀田一丁目 18-3	82-3214	大和室 98 畳	50人	
岩木山総合公園	文化スポーツ課長	百沢字裾野 195-1	宿泊所 83-2311	和室 10 室	74人	

〔表〕 4－23－1 防疫用薬剤の調達先

(契約課 平成31年4月)

品 名	調 達 先	所 在 地	電話番号	備 考
消石灰	第一化学(株)弘前営業所	小比内五丁目 17-6	29-1163	
〃	(株)東酸弘前事業所	神田四丁目 2-11	36-7711	
〃	東北アルフレッサ(株)弘前支店	城東中央三丁目 7-1	27-5221	
〃	トヤマ農材(株)	城東北四丁目 1-2	27-1661	
〃	弘前舗装(株)	石川字中川原 2-1	92-2121	
石鹼・洗剤類	(株)栄研	藤野一丁目 4-1	31-2567	
〃	(株)LGN	広野一丁目 14-12	87-4284	
〃	葛西源助商店	土手町 211-4	32-1021	
〃	(株)金竹成家 弘前営業所	神田二丁目 3-7	33-7171	
〃	(株)菊池薬店	土手町 18	32-7586	
〃	北沢産業(株)弘前営業所	豊田三丁目 1-2	27-6644	
〃	共立医科器械(株) 弘前営業所	青山四丁目 20-3	29-1460	
〃	(有)きらら	末広二丁目 4-2	29-4422	
〃	(株)くどう教材社	新町 207	35-3562	
〃	(株)工藤酸素店	金属町 3-3	88-3221	
〃	(株)クリーンサービス青森弘前支店	狼森字西元 3-24	87-1216	
〃	(株)クリンテック	大久保字西田 369	33-7241	
〃	広陽ビルサービス(有)弘前営業所	樋の口二丁目 10-4	55-0539	
〃	(株)小林紙工	和徳町 52	36-5311	
〃	三幸(株)	城東四丁目 5-11	27-0085	
〃	(株)サン・コーポレーション弘前営業所	北園二丁目 9-20	88-7337	
〃	(株)サンデー弘前安原店	泉野一丁目 4-2	88-1121	
〃	(有)じんま薬店	品川町 45	32-4937	
〃	(株)装美舎	神田四丁目 6-6	36-5520	
〃	太平熔材(株) 弘前営業所	神田四丁目 6-16	36-7851	
〃	(株)タクト弘前営業所	外崎二丁目 7-2	29-1371	
〃	(有)ダスキン弘前	城東一丁目 2-20	27-4500	
〃	東邦薬品(株) 弘前営業所	扇町一丁目 1-11	27-8341	
〃	東洋建物管理(株)弘前支社	富田一丁目 2-5	34-6566	
〃	(有)東洋美装	清水三丁目 1-5	34-3011	
〃	(有)中田教材社	川先二丁目 7-9	27-3545	
〃	成商ビル管理(株)	北瓦ヶ町 13-1	89-1350	
〃	成田商店	五所字野沢 44-4	84-2012	
〃	羽賀音商店	松森町 47	32-5720	

品 名	調 達 先	所 在 地	電話番号	備 考
〃	(有)羽賀忠商店	和徳町 77	32-1718	
〃	花楯産業(株) 弘前営業所	末広四丁目 1-2	27-3044	
〃	(有)ビルアート	末広五丁目 8-3	27-8552	
〃	(株)弘前事務機器商会	城東中央三丁目 5-10	27-7111	
〃	ひろさきチャイルド社	栄町二丁目 3-8	34-0794	
〃	(株)弘前ドライクリーニング工場	門外四丁目 3-47	26-1515	
〃	(株)弘商	田園四丁目 1-1	26-3332	
〃	平成ビル管理(有)	城西二丁目 7-10	32-7571	
〃	D C Mホームマック(株)弘前城東店	早稲田四丁目 2-1	29-1547	
〃	北都ビル総合管理(有)	城東北三丁目 5-1	27-2555	
〃	ホンザキ東北 (株) 弘前営業所	城東二丁目 3-1 猪股ビル	27-3591	
〃	(株)八木橋薬局	和徳町 23-5	35-2811	
〃	(有)ユウアイ建物サービス	新寺町 145	34-2044	
〃	(株)レンゴウ事務機	浜の町西三丁目 4-3	36-6060	



〔表〕 4－24－1 ごみ及びし尿の処理施設

(環境課 平成31年1月)

施設名	所在地	管理者	電話番号	処理能力	処理方法	配置人員
弘前地区環境整備センター	町田字筒井 6-2	弘前地区環境整備事務組合管理者	36-3883	246t/日	全連続燃焼方式	6人×4班
南部清掃工場	小金崎字川原田 54	弘前地区環境整備事務組合管理者	92-2105	140t/日	全連続燃焼方式	4人×4班
弘前市埋立処分場	十腰内字猿沢 2397-1	弘前市長	93-2830	<b>【第1区画】</b> 残余容量 4,704.2 m <sup>3</sup> (平成28年11月28日時点) <b>【第2区画】</b> 残余容量 224,000 m <sup>3</sup> (平成30年5月31日時点)	セル方式とサンドイッチ方式との併用	5人
津軽広域クリーンセンター	津賀野字浅田 1273	津軽広域連合長	55-6728	116kl/日 平成30年11月時点	夾雑物除去⇒希釈投入方式	5人

〔表〕 4-24-2 廃棄物収集運搬車両の調達先

①ごみ収集車

(環境課 平成30年7月)

調 達 先	所 在 地	電話番号	台数
弘 前 市	町田字筒井 6-2	32-1952	1
弘前環境管理協同組合	塩分町 31-1	33-0467	50
(有)東北クリーン	土堂字早川 276-1	33-1919	27
(有)東北環境開発	撫牛子五丁目 6-5	27-8644	9
マルワ小型運送(有)	取上一丁目 12-2	34-8961	4
(有)東洋美装	清水三丁目 1-5	34-3011	5
弘前清掃(株)	神田三丁目 3-18	34-6471	8
(株)津軽衛生公社	向外瀬字豊田 357-1	37-3338	11
(株)弘南運輸	藤野二丁目 8-4	38-2990	5
(株)第一ビル管理センター	城東中央二丁目 3-4	28-3206	7
(有)青森クリーンチーム	植田町 47	38-1414	3
(株)大同紙業	川先四丁目 10-1	27-5425	3
(株)伸和産業	堅田一丁目 4-2	35-5255	6
(株)産交	藤野二丁目 9-3	36-5165	6
(有)さくらクリーン	西城北一丁目 7-1	36-0678	6
(有)エコ・ネット	清水森字清水野 2	87-0188	10
(有)リサイクル・システムズ	堅田一丁目 4-1	88-7452	2
A I A環境科学(有)	小沢字広野 179	89-1414	4
(有)弘前重機	品川町 170-4	27-4001	3
(有)リスメント	稲田二丁目 9-9	27-3060	1
北彩クリーン(有)	松木平字富永 50-3	89-1200	4
(有)岩木浄化センター	五代字早稲田 456-2	82-2012	4
(有)T・N・C	末広五丁目 4-13	35-6896	4
吉田べんりサービス	千年四丁目 5-19	88-3739	3
(株)兼建興業	兼平字猿沢 26-1	82-2145	18
(有)平和運輸	兼平字猿沢 26-1	82-2241	33
エイトウイング(株)	豊田一丁目 4-65	29-4880	2
(有)小笠原紙業	土堂字早川 276-5	36-2193	3
ライヴズ	鷹匠町 14-4	38-3315	1
青山便利サービス	城西三丁目 13-1	32-7519	5
便利屋カネキュー	高田二丁目 2-3	28-3188	1
赤帽佐藤運送	石渡四丁目 3-1	33-7618	3
(有)桂田美掃	西目屋村大字大秋字 鶴住 91	85-2788	3

調 達 先	所 在 地	電話番号	台数
(株)HCSホームケアサービス	和泉二丁目 20-1	26-9988	4
(株)ライフイン	撫牛子二丁目 9-23	37-7571	3
(株)合祥	小沢字広野 108	88-6021	2
(株)設備技研オサナイ	土堂字長瀬 252-2	38-4111	3
赤帽アラヤ運送	松原東三丁目 12-35	87-5341	4
(株)千葉商会	小栗山字小松ケ沢 245	87-2917	1
(有)成田建材	真土字大川 22-5	82-2051	4

② バキューム車

(環境課 平成30年4月)

調 達 先	所 在 地	電話番号	台数
中弘衛生企業組合	松ヶ枝三丁目 7-1	55-8661	2
(株)津軽衛生公社	向外瀬字豊田 357-1	37-3338	4
弘前衛生企業組合	神田三丁目 3-18	32-2903	2
岩木中央衛生社	駒越字高田 65-6	33-3780	1
(株)東奥浄化センター	樹木二丁目 26-1	34-0525	5
(株)環境管理センター	金属町 5-11	88-2224	3
(有)環和浄化サービスセンター	清水森字下川原 2-128	87-4303	2
(有)東日本環境保全工業	向外瀬字豊田 358-1	37-3888	3
(有)岩木浄化センター	五代字早稲田 456-2	82-2012	3
(株)弘前浄化槽センター	境関字亥ノ宮 35-4	27-1188	3
弘前環境整備事業協同組合	境関字亥ノ宮 35-4	28-4755	1

〔表〕 4－26－1 各学校の代替予定施設

(学校整備課 平成31年2月)

学校名	児 童 生徒数	予 定 施 設 名	予定施設所在地	収容能力 (人)
【小学校】				
裾野	70	裾野中学校	十面沢字湯ヶ森 40	680
自得	77	北辰中学校	高杉字五反田 191	680
小友	46	新和中学校	種市字小島 57-2	800
		新和地区体育文化交流センター	種市字木幡 387	285
三和	41	小友小学校	小友字宇田野 1140	520
新和	61	新和中学校	種市字小島 57-2	800
		新和公民館	種市字熊谷 5-1	114
高杉	152	北辰中学校	高杉字五反田 191	680
		北辰学区高杉ふれあいセンター	独狐字山辺 72-1	387
		船沢中学校	富栄字浅井名 1	640
船沢	100	船沢公民館	折笠字宮川 95-5	214
三省	48	三省地区交流センター	三世寺鳴瀬 68-3	160
		三省児童館	三世寺字月見野 2-4	65
致遠	387	藤代公民館	八代町 2-10	75
		河西体育センター	石渡一丁目 19-1	508
城東	283	北小学校	青山三丁目 15-1	1,240
		和徳公民館	大久保字沼田 204	70
福村	382	東中学校	末広三丁目 2-1	1,160
		東部公民館	末広四丁目 10-1	180
豊田	375	東小学校	城東中央五丁目 6-1	1,000
		弘前克雪トレーニングセンター	豊田二丁目 3	141
堀越	410	第五中学校	川先二丁目 4-1	1,040
		堀越公民館	門外二丁目 3-11	128
		松原小学校	松原東二丁目 17	1,040
文京	305	第三中学校	豊原一丁目 3-3	1,680
松原	230	文京小学校	中野一丁目 1-1	1,000
		南中学校	原ヶ平字山中 20-13	1,360
千年	296	南中学校	原ヶ平字山中 20-13	1,360
		千年公民館	小栗山字川合 115-1	152
		千年地区交流センター	原ヶ平五丁目 1-13	379
大和沢	53	南中学校	原ヶ平字山中 20-13	1,360
		千年地区交流センター	原ヶ平五丁目 1-13	379
小沢	290	清水交流センター	大開二丁目 1-2	300

学校名	児 童 生徒数	予 定 施 設 名	予定施設所在地	収容能力 (人)
小沢		清水公民館	小沢字御笠見 46	126
青柳	40	第四中学校	樹木五丁目 2-6	1,400
東目屋	60	東目屋中学校	桜庭字清水流 63-3	560
		東目屋ふれあいセンター	中野字豊田 20	208
和徳	254	第一中学校	和徳町 363-13	2,080
東	347	東中学校	末広三丁目 2-1	1,160
		総合学習センター	末広四丁目 10-1	180
時敏	353	北小学校	青山三丁目 15-1	1,240
北	301	弘前B & G海洋センター	八幡町一丁目 9-1	388
		時敏小学校	宮園一丁目 5-1	1,200
城西	203	第二中学校	平岡町 72	1,520
		市民体育館	五十石町 7	788
西	152	第二中学校	平岡町 72	1,520
大成	291	第三中学校	豊原一丁目 3-3	1,680
第三大成	305	第三中学校	豊原一丁目 3-3	1,680
朝陽	158	桔梗野小学校	桔梗野二丁目 21	1,040
		弘前市民会館	下白銀町 1-6	209
桔梗野	302	第四中学校	樹木五丁目 2-6	1,400
石川	148	石川中学校	石川字庄司川添 19-1	720
岩木	444	津軽中学校	五代字早稲田 478	1,000
		岩木文化センター	賀田一丁目 18-4	60
		岩木B & G海洋センター	兼平字猿沢 32-11	500
常盤野	8	岩木山総合公園	百沢字裾野 195-1	100
		嶽さわやかホール	常盤野字湯の沢 45-24	100
		常盤野コミュニティセンター	常盤野字上黒沢 25-73	100
相馬	144	相馬中学校		640
【中学校】				
裾野	33	裾野小学校	十面沢字轡 293	680
新和	90	新和地区体育文化交流センター	種市字木幡 387	285
北辰	125	高杉小学校	高杉字神原 7-1	760
		北辰学区高杉ふれあいセンター	独狐字山辺 72-1	387
船沢	40	船沢小学校	細越字早稲田 42	560
東目屋	56	東目屋小学校	桜庭字清水流 39	640
		東目屋ふれあいセンター	中野字豊田 20	208

学校名	児 童 生徒数	予 定 施 設 名	予定施設所在地	収容能力 (人)
第一	632	第一中学校区内各小学校	宮園一丁目 5-1 外	4,360
		弘前文化会館	下白銀町 19-4	280
東	385	東中学校区内各小学校	城東中央五丁目 6-1	3,080
		総合学習センター	末広四丁目 10-1	342
第二	445	第二中学校区内各小学校	新町 236-1	3,720
		市民体育館	五十石町 7	788
第三	446	第三中学校区内各小学校	中野一丁目 1-1 外	3,000
南	299	南中学校区内各小学校	松原東二丁目 17	2,400
第四	405	第四中学校区内各小学校	桔梗野二丁目 21 外	3,480
第五	389	豊田小学校	豊田一丁目 4-1	920
		堀越小学校	門外一丁目 3-3	1,160
		弘前克雪トレーニングセンター	豊田二丁目 3	141
石川	96	石川小学校	石川字庄司川添 19-1	800
津軽	222	岩木小学校	五代字前田 451	1,600
		中央公民館岩木館	賀田一丁目 18-3	349
常盤野	12	岩木山総合公園	百沢字裾野 195-1	100
		嶽さわやかホール	常盤野字湯の沢 45-24	100
		常盤野コミュニティセンター	常盤野字上黒沢 25-73	100
相馬	68	相馬小学校	黒滝字二ノ松本 2-4	720

(注) 常盤野小学校、常盤野中学校は併設校である。

〔表〕 4－26－2 教材等の調達先

(契約課 平成31年4月)

品 名	調 達 先	所 在 地	電話番号	備 考
一般教材	青森教材社	西大工町 45-2	33-0559	
〃	青森県図書教育用品(株)	外崎三丁目 3-22	27-8811	
〃	赤石教材社	撫牛子一丁目 10-14	32-8859	
〃	(株)河合楽器製作所 弘前	土手町 21	32-1826	
〃	(有)教進社	安原三丁目 9-5	87-6625	
〃	(株)くどう教材社	新町 207	35-3562	
〃	黒滝書店	品川町 1	32-4011	
〃	(株)JMTC JMTC 弘前教室	外崎四丁目 2-3	29-1715	
〃	(株)シバタ医理科	高田三丁目 7-1	27-2221	
〃	(有)しまや	百石町 13-1	32-6046	
〃	(株)新日本教材社	新町 243	33-3141	
〃	(株)高木学習社	馬屋町 9-9	34-7702	
〃	(有)中田教材社	川先二丁目 7-9	27-3545	
	(株)成田本店外商センター弘前営業所	富田二丁目 6-1	55-9674	
事務用品	青森県図書教育用品(株)	外崎三丁目-3-22	27-8811	
〃	赤石教材社	撫牛子一丁目 10-14	32-8859	
〃	(有)アサヒ印刷	青樹町 3-6	87-1118	
〃	(株)エフテック	広野二丁目 23-7	55-8452	
〃	(有)エポックス	自由ヶ丘三丁目 16-4	55-0208	
〃	太田印房	和徳町 212	32-7666	
〃	(株)オフィスマーケット	代官町 49-2 中央ビル 1 F	68-0718	
〃	葛西源助商店	土手町 211-4	32-1021	
〃	(有)教進社	安原三丁目 9-5	87-6625	
〃	(株)くどう教材社	新町 207	35-3562	
〃	(株)小林紙工	和徳町 52	36-5311	
〃	(株)笹軽印刷	本町 76-2	32-7530	
〃	(有)ササヌマ産業	松ヶ枝三丁目 2-1	28-2333	
〃	(有)佐藤器機	安原三丁目 8-1	87-1171	
〃	(有)三照堂	一番町 15	32-3031	
〃	(株)サンデー弘前安原店	泉野一丁目 4-2	88-1121	
〃	(株)装美舎	神田四丁目 6-6	36-5520	
〃	(株)第一事務機	宮川三丁目 16-1	35-8868	
〃	(株)高木学習社	馬屋町 9-9	34-7702	
〃	(株)津軽事務機	向外瀬字豊田 357-1	32-1919	

品 名	調 達 先	所 在 地	電話番号	備 考
〃	(株)東北データーサービス	富野町 6-3	35-8281	
〃	(有)中田教材社	川先二丁目 7-9	27-3545	
〃	(株)成田本店外商センター弘前営業所	富田二丁目-6-1	55-9674	
〃	(株)鳴海紙店	外崎三丁目 2-14	27-5605	
〃	花楯産業(株)弘前営業所	末広四丁目 1-2	27-3044	
〃	(有)ハマナ商店	田茂木町 15-2	35-2618	
〃	(株)ビジネスサービス 弘前支店	高田三丁目 6-7	28-5200	
〃	平山万年堂	土手町 105	32-0880	
〃	(株)弘前事務機器商会	城東中央三丁目 5-10	27-7111	
〃	(株)弘商	田園四丁目 1-1	26-3332	
〃	D C Mホームマック(株)弘前城東店	早稲田四丁目 2-1	29-1547	
〃	やまと印刷(株)	神田四丁目 4-5	34-4111	
〃	(株)レンゴウ事務機	浜の町西三丁目 4-3	36-6060	



〔表〕 4－26－3 学校施設の状況

(学校整備課 平成31年2月)

学校名	所 在 地	教室数 (室)	応 急 教室数 (室)	教員数		屋内体育 施設面積 (㎡)	応急教育 収容人員 (人)	校庭等 面 積 (㎡)
				男 (人)	女 (人)			
【小学校】								
裾野	十面沢字饗 293	6	11	4	7	911	680	13,482
自得	鬼沢字菖蒲沢 109-4	8	5	4	8	595	520	3,890
小友	小友字宇田野 1140	6	7	4	6	860	520	11,927
三和	三和字川合 251-2	6	7	5	5	726	520	5,865
新和	青女子字桜苅 292-4	7	8	5	6	926	600	12,628
高杉	高杉字神原 7-1	8	11	5	7	915	760	7,540
船沢	細越字早稲田 42	8	6	4	8	589	560	8,083
三省	中崎字野脇 142-2	4	9	2	6	587	520	5,804
致遠	浜の町北一丁目 7-1	18	16	11	14	1,488	1,360	15,750
城東	大久保字西田 105-40	15	6	7	16	1,098	840	13,600
福村	福村一丁目 1-1	15	10	5	17	707	1,000	17,378
豊田	豊田一丁目 4-1	16	7	6	16	1,160	1,000	13,433
堀越	門外一丁目 3-3	19	10	6	17	1,143	1,160	10,956
文京	中野一丁目 1-1	15	10	9	13	1,184	1,000	9,421
松原	松原東二丁目 17	12	14	5	14	980	1,040	8,568
千年	小栗山字川合 119-7	13	9	7	13	683	880	5,827
大和沢	狼森字天王 12-1	7	5	4	7	858	480	13,674
小沢	大開二丁目 5-1	13	16	6	14	1,200	1,160	12,426
青柳	悪戸字村元 7-2	4	8	3	4	707	480	8,219
東目屋	桜庭字清水流 39	8	8	5	7	569	640	5,225
和徳	代官町 107-3	13	14	7	15	1,267	1,080	6,036
東	城東中央五丁目 6-1	15	10	7	15	994	1,000	12,662
時敏	宮園一丁目 5-1	15	15	10	16	1,195	1,200	13,541
北	青山三丁目 15-1	14	17	5	15	1,093	1,240	12,429
城西	新町 236-1	9	15	5	10	1,105	960	8,567
西	茜町三丁目 2-1	7	15	5	8	775	880	11,426
大成	御幸町 13-1	16	9	10	20	1,126	1,000	7,675
三大	富田町 47	13	12	8	12	1,111	1,000	9,528
朝陽	在府町 36	8	12	4	11	1,093	800	5,144
桔梗野	桔梗野二丁目 21	15	11	10	15	734	1,040	14,510
石川	石川字庄司川添 19-1	7	13	5	7	907	800	17,618
岩木	五代字前田 451	20	20	12	20	1,533	1,600	31,128
常盤野	常盤野字湯の沢 45-4	2	2	2	3	(139)	(160)	(8,388)
相馬	黒滝字二ノ松本 2-4	8	10	4	8	1,193	720	16,786

学校名	所 在 地	教室数 (室)	応 急 教室数 (室)	教員数		屋内体育 施設面積 (㎡)	応急教育 収容人員 (人)	校庭等 面積 (㎡)
				男 (人)	女 (人)			
【中学校】								
裾野	十面沢字湯ヶ森 40	5	11	7	5	735	640	10,212
新和	種市字小島 57-2	5	15	6	7	708	800	10,037
北辰	高杉字五反田 191	7	10	9	6	697	680	11,514
船沢	富栄字浅井名 1	3	12	7	4	747	640	13,427
東目屋	桜庭字清水流 63-3	4	10	9	4	712	560	9,344
第一	和徳町 363-13	22	30	21	23	1,544	2,080	16,572
東	末広三丁目 2-1	14	15	19	12	1,293	1,160	17,728
第二	平岡町 72	14	24	14	15	1,524	1,520	17,687
第三	豊原一丁目 3-3	17	25	18	18	1,513	1,680	20,300
南	原ヶ平字山中 20-13	11	23	13	11	1,319	1,360	13,000
第四	樹木五丁目 2-6	14	21	21	9	1,500	1,400	16,921
第五	川先二丁目 4-1	14	12	15	13	1,278	1,040	19,964
石川	石川字庄司川添 19-1	5	13	7	6	740	720	16,081
津軽	五代字早稲田 478	9	16	14	6	1,784	1,000	11,840
常盤野	常盤野字湯の沢 45-4	2	7	4	1	901	360	(8,676)
相馬	紙漉沢字山越 48	3	13	6	4	1,259	640	9,868

(注) 常盤野小学校、常盤野中学校は併設校である。

〔表〕 4－26－4 社会教育施設の状況

(生涯学習課 平成31年2月)

施 設 名	所 在 地	施設概況	応急の教育時における収容可能人員 (人)
弘前市立中央公民館	下白銀町 19-4	大会議室	200
		中会議室	100
		第1～3会議室	99
		視聴覚室	70
		科学実習室	49
		工作実習室	37
		調理実習室	—
弘前市立中央公民館 岩木館	賀田一丁目 18-3	大ホール	135
		大和室	57
		大研修室	48
		視聴覚室	45
		会議室	15
		小和室	20
		創作室	20
		音楽室	15
		小研修室	18
		調理実習室、茶室	—
弘前市立中央公民館 相馬館	五所字野沢 44-1	研修室1	36
		研修室2	30
		研修室3	30
		和室	48
		調理実習室	24
	五所字野沢 44-3	長慶閣	300
弘前市総合学習センター	末広四丁目 10-1	大会議室	96
		セミナー室	20
		視聴覚室	48
		工芸室	48
		コンピュータ研修室	—
弘前市教育センター	末広四丁目 10-1	第1～5研修室	130
		科学研修室	

(注) 応急の教育時収容可能人員数の欄に記入がないものは、その施設が緊急時に他の用途に使用されるか若しくは教育の用に適しないためである。

〔表〕 5－6－1 危険物施設

(省略)

〔表〕 5－6－2 石油類大量保有事業所

(省略)

〔表〕 5－6－3 液化石油ガス製造施設

(省略)

〔表〕 5－6－4 一般高圧ガス製造施設

(省略)

〔表〕 5－6－5 火薬類貯蔵施設

(省略)

〔表〕 5－6－6 毒物・劇物貯蔵取扱事業所

(省略)

〔表〕 5－6－7 放射性同位元素等使用施設

(省略)