

東目屋地区における 地域農業の将来方針

目次

1 地区の現状と今後の課題	… 1
2 中心経営体への農地の集積に関する方針	… 5
3 地区の中心経営体	… 6
4 地区で貸付・売却意向のある農地	… 10
5 地区の遊休農地	… 14

1 地区の現状と今後の課題

地区内の全耕地面積	… 590.22ha
アンケートに回答した農地所有者又は耕作者の地区内の耕地面積の合計	… 489.10ha
アンケートにより将来の意向を把握した地区内の農地の割合	… 82.9%

農業者の今後の営農意向を把握するため、以下の2つのアンケート調査を行いました。

- A.弘前市の農業委員及び農地利用最適化推進委員等が、平成25～30年度に市内農業者等を戸別訪問し、今後の営農意向について直接調査したもの
- B.弘前市農政課が、令和元年度に農業者等にアンケート調査票を郵送し、今後の営農意向について調査したもの

アンケートの結果、地区内の耕地面積約590haに対し、約489haの農地所有者又は耕作者から回答を得て、約82.9%の農地について将来の意向を把握することができました。

また、国立研究開発法人農研機構に協力を依頼し、農林業センサス2010及び2015の数値を基に、今後10年間の農業に関する将来予測を算出しました（農林業センサス2020は現時点において公表されていないため、2020年の値も予測によるもの）。

その結果、今後の地域農業における課題として、次の①～③が挙げられます。

課題① 農業者の減少と高齢化

東目屋地区では、2010年には農業者（基幹的農業従事者。農業に主として従事した者をいう）が644人いましたが、2020年現在では429人（推計値）、さらに2030年には262人まで減少する見込みです。2010年と比べると、2030年には半分以下の人数になる予測となっており、農業者の減少が深刻な状態です。

また、年齢層についても、65歳以上の割合は年々増加し、2010年には約47.2%でしたが、2020年現在では約53.1%（推計値）、2030年には約64.5%となり、6割を超える見込みです。それに伴い49歳以下の割合は減少する予測となっており、高齢化が進むことが見込まれます。

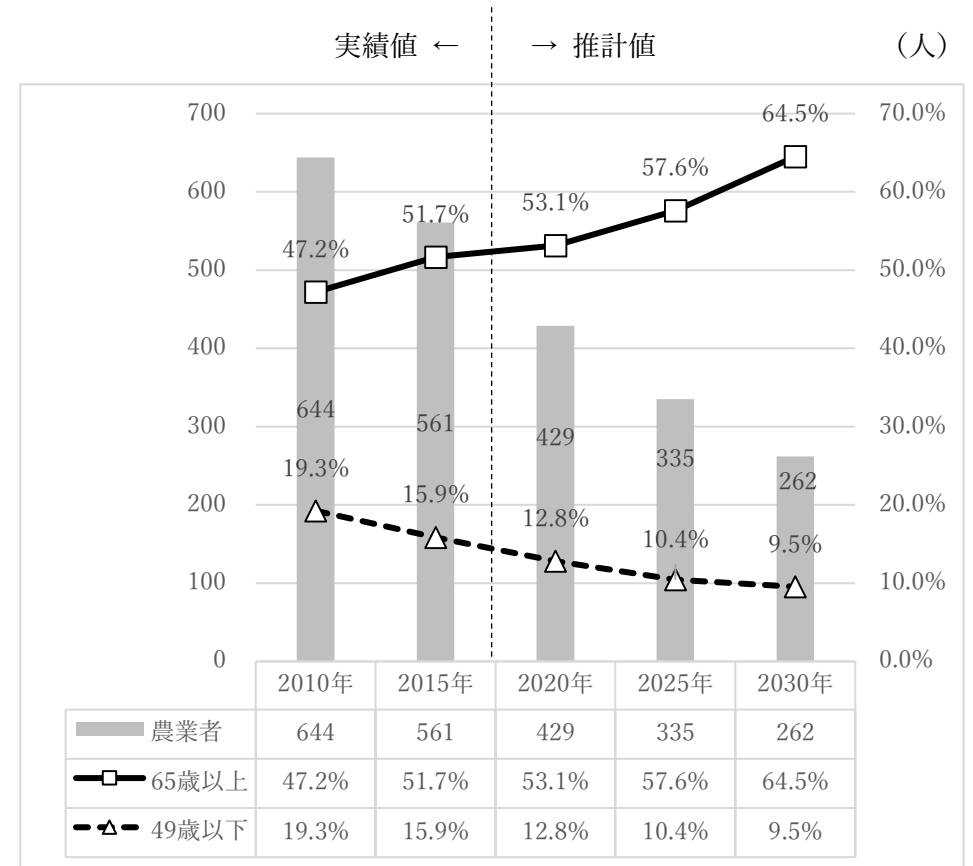
よって、今後、さらに新規参入者を増やしていかなければいけません。果樹農業については、苗木が成木になるまでの未収益期間が存在することにより、完全な新規参入が困難であるという事情があります。

◎対策

若者や非農家出身者が農業に参入しやすい環境を整備しなければいけません。そのために、研修先の受入農家や地区の法人経営体、市や県などの関係機関が連携し、新規参入者をバックアップする体制をさらに強化していく必要があります。また、ひろさき農業総合支援協議会が実施する農業里親研修事業の活用や、りんごを始めとしたブランド力のある弘前の農作物のPRなどを行い、市外からも新規参入者が集まるよう取組を進めます。

そして、新規参入者の果樹園地については、収入がすぐに確保できる成木園地を農業委員や農地利用最適化推進委員があっせんするほか、農地中間管理事業を活用することで、円滑な農地の流動化を促進します。

また、園地整備や改植を補助する事業等を活用して、新規参入や農地の継承を行いやすい環境をより一層整備していきます。



（農林業センサス2010及び2015を基に、
農研機構の協力により推計値を算出）

課題② 経営体減少と補助労働力確保

東目屋地区では、2010年には経営体が327経営体ありましたが、2020年現在では249経営体（推計値）、2030年には203経営体となる見込みであり、農業者の減少と共に経営体数も減少することとなります。1経営体あたりが耕作すべき農地面積が増大するとともに、課題①で示したように65歳以上の農業者の割合が増加することとなりますので、今後はさらなる農作業の省力化・効率化が求められます。

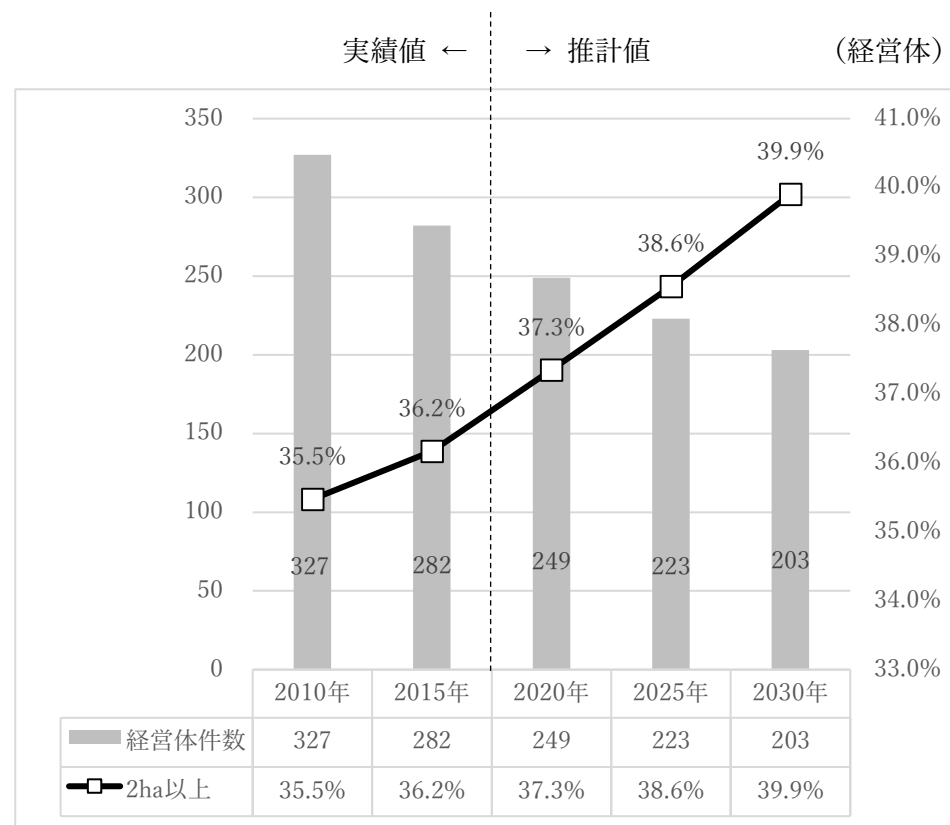
すでに大規模経営体への集積は進んでおり、耕地面積が2ha以上である経営体の割合は、2010年時点では約35.5%でしたが、2020年時点では約37.3%（推計値）、2030年には約39.9%まで増加する見込みとなっています。しかし、りんごを始めとした果樹農業については、せん定などの高度な技術を要する作業や、収穫などの機械化が困難な作業が多いため、規模拡大は容易ではありません。また、果樹農業については労働のピークが収穫時などの短期間に集中しているため、その時期に臨時的な補助労働力を確保する手段も重要となります。

◎対策

農作業の省力化・効率化に向けて、農業委員等によるあっせんや農地中間管理事業を活用し、隣接する農地の取得や農地の交換、また小さな農地については畦畔を取り除くなどして、農地の集積・集約化を進めていきます。加えて、機械導入にかかる補助事業の活用などにより省力化・効率化に取り組み、さらなる農業経営の発展を目指します。

りんごについては、わい化栽培の推進により、高所作業の減少や作業動線の単純化による作業時間の削減のほか、空間を効率的に利用できることによる単収の向上を図ります。

また、他業種を退職した高齢者の雇用や農福連携の取組、ハローワークや無料職業紹介事業などの活用により、多様な補助労働力の確保・育成に努めます。



(農林業センサス 2010 及び 2015 を基に、
農研機構の協力により推計値を算出)

課題③ 耕作不在農地の発生

東目屋地区では、耕地面積の合計は2015年には約510haでしたが、経営体数予測から算出した今後の耕地面積は2020年には約497haと、約13ha減少している見込みです。また、2030年には耕地面積の合計が約455haになる見込みであり、このまま経営体の減少が進んでいくと、2020年から2030年までの10年間で約42haの農地が耕作不在となる計算です。

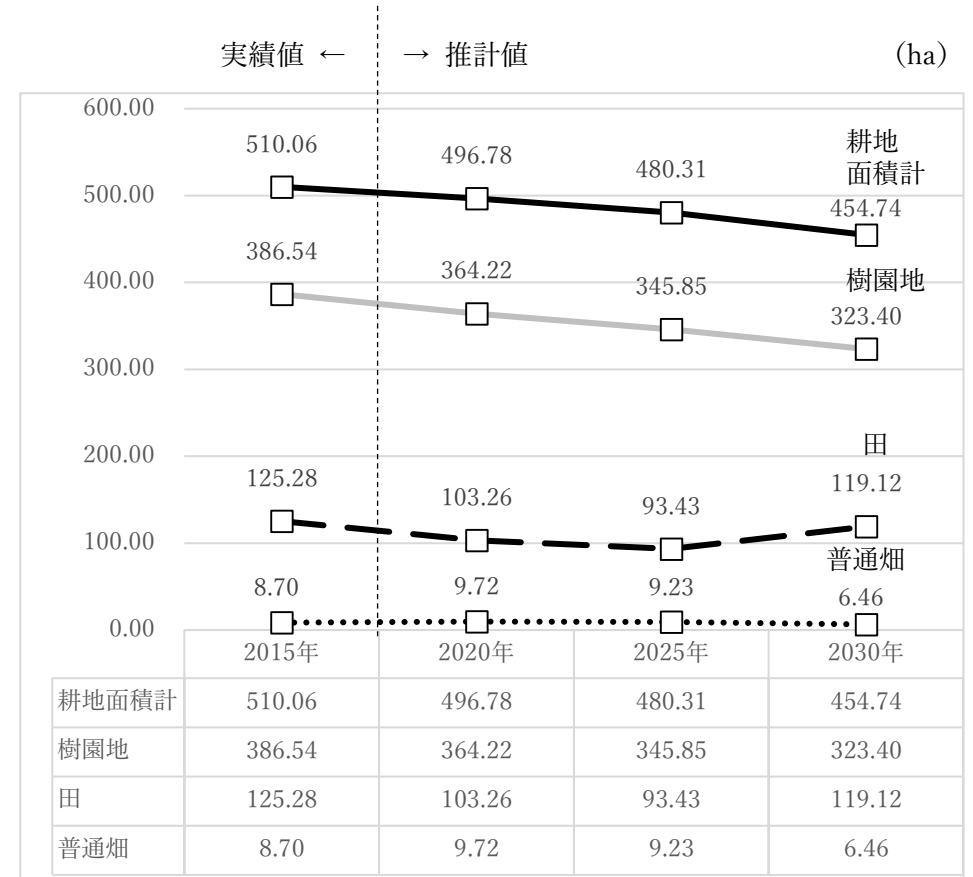
特に樹園地については、放任園となってしまうことで、その農地のみならず周辺の農地にまで病害虫の蔓延など悪影響を及ぼすこととなるため、**遊休農地の発生防止**に向けた対応が急務となります。

また、今後は樹園地を伐採して**普通畑となる農地が多く生じる**ことが予想されるため、その農地の活用についても考えていく必要があります。

◎対策

課題①で示したとおり新規参入する経営体の確保や円滑な農地の流動化、課題②で示したとおり農作業の省力化・効率化の推進により耕地面積の維持を目指す一方、急傾斜地や野生鳥獣の被害が著しい農地など、耕作条件が不利な農地も存在します。東目屋地区では、令和2年4月～令和3年3月の1年間で、サルの目撃・捕獲が6件ありました。そのような農地については、所有者及び地区において十分に議論を行った上で、廃園・植林など非農地化することも必要であると考えます。

また、普通畑の増加については、ピーマン、ミニトマト、にんにくなどの高収益作物を栽培したり、複数の作物を栽培することで経営リスクを分散したりすることを推奨していきます。



(農林業センサス2010及び2015を基に、農研機構の協力により推計値を算出)

※地目別の数値は独立で算出しているため、合計の値とは一致しない

2 中心経営体への農地の集積に関する方針

現在、東目屋地区において、地域農業の中心となる経営体（中心経営体）として掲載されている47経営体（詳細は3「地区の中心経営体」を参照）を、経営作目別に分けました（複数の作物を作付けしている経営体があるので、合計は一致しない）。

これを課題③で示した、2020年から2030年までの10年間における耕作者不在見込みの農地面積と併せて単純計算すると、中心経営体が1経営体あたり、普通畑（野菜等）については約0.47ha、樹園地（果樹）については約1.00ha耕地面積を増やしていかないと2020年時点での総耕地面積が維持できないこととなります。

今後は、前項のとおり、農業者数を維持・増加させるための新規参入に対する支援、農業委員等のあっせんや農地中間管理事業を活用した農地の集積・集約化、補助事業を活用した機械導入等による省力化・効率化、わい化栽培の促進等による単収の向上、多方面からの補助労働力の確保、耕作条件が不利な農地については非農地化、普通畑の活用によるピーマン、ミニトマト、にんにく等の高収益作物の生産や複合経営を進め、地域農業の更なる発展を目指します。

東目屋地区における中心経営体 47 経営体			
	土地利用型作物 (水稲、大豆)	野菜等 (ピーマン、 にんじん等)	果樹 (りんご、 桃等)
作物ごとの 中心経営体数	16 経営体	7 経営体	41 経営体
10 年間で 耕作者不在と なる農地面積	—	3.3ha	40.8ha
中心経営体の 1 経営体あたり 要拡大面積	—	0.47ha	1.00ha

※複数の作物を作付する経営体がいるため、経営体数の合計は一致しない

3. 地区の中心経営体

※二重線で囲われているものが今回新たに追加されるもの
 ※属性 認定…認定農業者 新規…認定新規就農者
 水準…基本構想水準到達者 集落…集落営農組織

東目屋地区

No.	属性	経営体名	経営体 (代表者)の 年齢(R4. 8.31時点)	構成員 (従業員)	後継者の 有無	現状の経営 内容(作目)	現状の経営 規模(ha)	今後農地引受の 意向のある 経営内容(作目)	今後農地引受の 意向のある 経営規模(ha)	中間管理機構の 活用希望	掲載 年度
1	水準	※※ ※※	61	5(2)	有	りんご	1.11	りんご	1.50		25
2	認定	※※ ※※	73	18	無	水稲 大豆	0.00	水稲 大豆	5.00	有	26
3	認定	※※ ※※	73	3(0)	無	野菜 果樹	0.00	野菜 果樹	3.00		28
4	認定	※※ ※※	43	-	無	りんご	1.00	りんご	2.00		24
5	認定	※※ ※※	69	5(2)	有	りんご 水稲	1.05	りんご 水稲	3.70		25
6	認定	※※ ※※	69	-	無	りんご	0.44	りんご	3.00		25
7	認定	※※ ※※	42	-	無	りんご 水稲	4.50	りんご 水稲	4.50		25
8	認定	※※ ※※	55	2(3)	有	りんご	2.35	りんご	3.00	有	25
9	認定	※※ ※※	65	3	有	りんご	3.96	りんご	4.00		25
10	認定	※※ ※※	43	-	無	りんご	3.58	りんご	1.50	有	25
11	認定	※※ ※※	55	3(1)	有	りんご	1.54	りんご	1.50		25
12	認定	※※ ※※	67	3(1)	有	りんご	0.85	りんご	3.00	有	25
13	認定	※※ ※※	61	5(2)	有	水稲 りんご	0.20 3.01	水稲 りんご	0.20 2.50		25
14	認定	※※ ※※	55	3(1)	無	りんご	2.26	りんご	3.60		25
15	認定	※※ ※※	45	4(4)	無	りんご	2.12	りんご	2.50	有	26

No.	属性	経営体名	経営体 (代表者)の 年齢(R4. 8.31時点)	構成員 (従業員)	後継者の 有無	現状の経営 内容(作目)	現状の経営 規模(ha)	今後農地引受の 意向のある 経営内容(作目)	今後農地引受の 意向のある 経営規模(ha)	中間管理機構の 活用希望	掲載 年度
16	水準	※※ ※※	46	3	無	りんご	1.12	りんご	2.50	有	26
17	認定	※※ ※※	32	5(2)	無	りんご 水稲	1.21	りんご 水稲	2.30		26
18	認定	※※ ※※	58	4(2)	無	りんご 水稲	3.75	りんご 水稲	4.60	有	26
19	認定	※※ ※※	65	2(0)	有	りんご	1.60	りんご	2.50		27
20	認定	※※ ※※	49	4(4)	有	りんご	2.69	りんご	3.10		28
21	認定	※※ ※※	69	2(0)	無	りんご	1.45	りんご	2.00		28
22	認定	※※ ※※	65	3(2)	無	水稲 りんご 野菜	1.97	水稲 りんご 野菜	3.10		28
23	認定	※※ ※※	27	0(延べ80)	無	りんご	0.00	りんご	1.50	有	29
24	認定	※※ ※※	74	4(3)	有	りんご	3.36	りんご	3.30		30
25	認定	※※ ※※	63	3(3)	有	りんご	3.46	りんご	4.00		30
26	認定	※※ ※※	31	1(0)	無	りんご	0.77	りんご	2.00	有	1
27	認定	※※ ※※	63	2(1)	無	りんご	2.79	りんご	6.00		1
28	認定	※※ ※※	50	4(150)	有	りんご 野菜	2.55 0.14	りんご 野菜	5.90 0.10		1
29	認定	※※ ※※	64	2(6)	有	水稲	0.66	水稲	5.00	有	1
30	認定	※※ ※※	70	3(50)	有	水稲	11.56	水稲	20.00	有	29
31	認定	※※ ※※	51	2	無	いちご	0.21	いちご	0.50	有	26

No.	属性	経営体名	経営体 (代表者)の 年齢(R4. 8.31時点)	構成員 (従業員)	後継者の 有無	現状の経営 内容(作目)	現状の経営 規模(ha)	今後農地引受の 意向のある 経営内容(作目)	今後農地引受の 意向のある 経営規模(ha)	中間管理機構の 活用希望	掲載 年度
32	認定	※※ ※※	50	1(2)	無	りんご ブルーベリー 水稲	0.84	りんご ブルーベリー 水稲	1.10		27
33	新規	※※ ※※	36	3	無	りんご 水稲 なし 桃	1.20 0.40 0.20 0.20	りんご 水稲 なし 桃	1.70 0.40 0.20 0.20	有	30
34	新規	※※ ※※	32	1(0)	無	にんじん はくさい	0.29 0.20	にんじん はくさい	0.60 0.20	有	30
35	新規	※※ ※※	46	2(2)	無	りんご 桃	1.00 0.20	りんご 桃	1.80 0.20	有	1
36	新規	※※ ※※	38	1(0)	無	おうとう ピーマン	1.45 0.14	おうとう ピーマン	0.40 0.10	有	1
37	水準	※※ ※※	63	3(3)	有	りんご	0.38	りんご	0.30		25
38	水準	※※ ※※	71	2	有	水稲 りんご	2.44	水稲 りんご	4.60		25
39	水準	※※ ※※	57	3	有	りんご	3.53	りんご	4.00		25
40	水準	※※ ※※	56	4(4)	有	りんご	1.10	りんご	1.30		26
41	水準	※※ ※※	43	4	無	りんご	4.04	りんご	2.10		26
42	水準	※※ ※※	69	4(3)	有	りんご 水稲 野菜	2.53	りんご 水稲 野菜	2.50		28
43	水準	※※ ※※	56	5(3)	有	りんご	1.39	りんご	3.50		30
44	水準	※※ ※※	38	4	無	りんご 水稲	1.70	りんご 水稲	3.30	有	26
45	水準	※※ ※※	46	3(5)	無	りんご 水稲	0.62	りんご 水稲	1.20	有	26
46	集落	※※ ※※	69	35	有	水稲	16.80	水稲	29.90		24

No.	属性	経営体名	経営体 (代表者)の 年齢(R4. 8.31時点)	構成員 (従業員)	後継者の 有無	現状の経営 内容(作目)	現状の経営 規模(ha)	今後農地引受の 意向のある 経営内容(作目)	今後農地引受の 意向のある 経営規模(ha)	中間管理機構の 活用希望	掲載 年度
47	認定	※※ ※※	56	4(2)	有	りんご	1.35	りんご	1.35	有	4
		計					109.28		173.85		

4. 地区で貸付・売却意向のある農地

東目屋地区

No.	所在	現況面積 (㎡)	現況地目	売買・貸借 の区分	農地中間管理 機構への申込	過去の集落座談会で出た意見
1	高野オツカ沢5-1	1,409	遊休農地(畑)	貸借		
2	高野オツカ沢6	1,824	遊休農地(畑)	貸借		
3	高野オツカ沢82-156	1,959	遊休農地(畑)	売買・貸借		
4	高野オツカ沢82-168	1,070	遊休農地(畑)	売買・貸借		
5	高野オツカ沢82-253	214	遊休農地(畑)	貸借		
6	高野オツカ沢82-254	250	遊休農地(畑)	貸借		
7	高野オツカ沢82-255	252	遊休農地(畑)	貸借		
8	高野突山19-1	5,132	遊休農地(畑)	貸借		道幅狭い
9	高野突山19-2	1,239	遊休農地(畑)	貸借		道幅狭い
10	高野突山22	2,260	遊休農地(田)	貸借		道幅狭い
11	高野突山23	312	遊休農地(田)	貸借		道幅狭い
12	館後館後61-1	882	畑	売買・貸借		
13	館後館後130	2,301	遊休農地(畑)	売買・貸借		
14	館後館後131-1	774	遊休農地(畑)	売買・貸借		
15	館後館後147-22	645	畑	売買・貸借		
16	館後館後147-40	552	遊休農地(畑)	売買		
17	館後館後147-72	570	遊休農地(畑)	売買		
18	館後新田40	4,442	田	貸借		
19	館後新田153-1	1,836	畑	売買・貸借		
20	館後新田153-4	2,771	畑	売買・貸借		
21	国吉村元89	2,793	田	売買		
22	国吉村元101	110	遊休農地(田)	貸借		
23	国吉村元105-1	90	田	売買・貸借		
24	国吉村元108	45	田	売買・貸借		
25	国吉村元291-1	3,546	田	売買		
26	国吉村元291-2	33	田	売買		
27	国吉村元311-1	867	田	売買		
28	国吉村元312-1	2,602	遊休農地(田)	貸借		
29	国吉村元312-2	479	遊休農地(田)	貸借		
30	国吉村元313	180	遊休農地(田)	貸借		

No.	所在	現況面積 (㎡)	現況地目	売買・貸借 の区分	農地中間管理 機構への申込	過去の集落座談会で出た意見
31	国吉下川原1	1,891	畑	貸借		
32	国吉坂本65	256	畑	売買・貸借		
33	国吉坂本127-6	263	遊休農地(畑)	売買・貸借		
34	国吉坂本130-6	234	畑	売買・貸借		
35	国吉坂本131-3	96	畑	売買・貸借		
36	国吉坂本137-1	973	田	売買		
37	国吉坂本137-6	1,969	田	売買		
38	国吉坂本165-3	198	田	売買・貸借		
39	国吉坂本165-4	93	田	売買・貸借		
40	国吉坂本177-1	1,643	遊休農地(畑)	売買・貸借		
41	国吉坂本177-2	1,424	遊休農地(畑)	売買・貸借		
42	国吉目屋川1-1	1,607	田	売買・貸借		
43	国吉目屋川52	3,997	遊休農地(田)	貸借		
44	国吉目屋川54-1	4,071	遊休農地(田)	売買・貸借		
45	国吉目屋川63	4,323	畑	売買・貸借		
46	国吉目屋川69	96	農業用施設用地(畑)	売買・貸借		
47	国吉目屋川70	16	農業用施設用地(畑)	売買・貸借		
48	国吉独活平91-1	159	畑	売買・貸借		
49	国吉独活平91-2	97	畑	売買・貸借		
50	黒土川合46-1	1,286	田	貸借		
51	黒土川合49	98	田	売買		
52	黒土川合62-1	58	田	貸借		
53	黒土川合95	179	田	貸借		
54	黒土川合96	2,321	田	貸借		
55	吉川村元8-2	151	遊休農地(田)	売買・貸借		
56	吉川村元8-3	82	遊休農地(田)	売買・貸借		
57	桜庭清水流74-1	514	畑	売買・貸借		
58	桜庭清水流74-2	678	畑	売買・貸借		
59	桜庭清水流74-3	173	田	売買・貸借		
60	桜庭清水流74-4	220	田	売買・貸借		
61	桜庭鳴瀬20-3	346	遊休農地(田)	貸借		
62	桜庭鳴瀬21	114	遊休農地(田)	貸借		

No.	所在	現況面積 (㎡)	現況地目	売買・貸借 の区分	農地中間管理 機構への申込	過去の集落座談会で出た意見
63	桜庭西田258	34	田	貸借		
64	桜庭西田333-4	115	遊休農地(畑)	貸借		
65	桜庭福田426	646	畑	売買・貸借		
66	桜庭福田435	489	畑	売買・貸借		
67	桜庭福田1002	2,496	畑	売買・貸借		
68	桜庭福田1003	868	畑	売買・貸借		
69	桜庭福田1083	421	畑	売買・貸借		
70	平山平山630	828	畑	売買・貸借		
71	平山平山631-2	20	畑	売買・貸借		
72	平山平山1086-1	107	畑	売買・貸借		
73	平山平山1086-3	82	畑	売買・貸借		
74	平山赤沢684	776	遊休農地(畑)	売買・貸借		
75	平山赤沢733	949	遊休農地(畑)	売買・貸借		
76	平山赤沢741-150	1,083	樹園地	売買・貸借		
77	平山赤沢741-199	4,590	樹園地	売買・貸借		
78	米ヶ袋岡部109	919	畑	売買・貸借		
79	米ヶ袋岡部130-1	782	畑	売買・貸借		
80	米ヶ袋岡部131-1	514	畑	売買・貸借		
81	米ヶ袋岡部245	69	畑	売買・貸借		
82	米ヶ袋岡部246	94	畑	売買・貸借		
83	中野上豊田20	223	遊休農地(田)	貸借		
84	中野山下2	3,412	遊休農地(田)	貸借		
85	中野山下4-2	2,399	遊休農地(田)	貸借		
86	中野山下11-2	118	遊休農地(田)	貸借		
87	中野山下16	94	遊休農地(田)	貸借		
88	中野山下27	48	遊休農地(田)	売買・貸借		
89	中野山下28	88	遊休農地(田)	貸借		
90	中野山下39-1	660	田	売買・貸借		
91	中野山下45	82	田	売買・貸借		
92	中畑旭岡87-1	453	田	売買・貸借		
93	中畑旭岡87-5	3.68	田	売買・貸借		
94	中畑和泉89-2	56	田	貸借		

No.	所在	現況面積 (㎡)	現況地目	売買・貸借 の区分	農地中間管理 機構への申込	過去の集落座談会で出た意見
95	中畑俵元17	495	畑	売買・貸借		
96	中畑俵元60	184	田	売買・貸借		
97	中畑俵元65-1	60	田	売買・貸借		
98	中畑俵元136-3	985	田	売買・貸借		
99	中畑沢田12	1,539	遊休農地(畑)	売買・貸借		
100	中畑沢田30-1	131	遊休農地(畑)	売買・貸借		
101	中畑沢田32-3	90	遊休農地(田)	売買・貸借		
102	中畑沢田55-1	263	畑	売買		
103	中畑沢田128-1	3,692	田	売買・貸借		
104	中畑沢田135	107	畑	売買・貸借		
105	中畑沢田164-1	63	畑	売買・貸借		
106	中畑沢田164-2	34	田	売買・貸借		
107	中畑沢田164-3	24	畑	売買・貸借		
108	中畑沢田166	24	畑	売買・貸借		
109	中畑沢田167	67	畑	売買・貸借		
110	中畑日暮13-1	856	田	売買・貸借		
111	中畑日暮30	993	遊休農地(畑)	貸借		
112	中畑日暮80-7	92	畑	貸借		
113	中畑日暮80-44	101	畑	売買・貸借		
114	中畑日暮80-58	88	畑	売買・貸借		
115	中畑日暮81-7	161	遊休農地(畑)	売買・貸借		
116	番館山辺7-1	3,068	畑	売買		
117	番館山辺21-1	1,070	田	売買・貸借		
118	番館山辺33	798	畑	売買・貸借		
119	番館川島52-1	1,712	畑	売買・貸借		
120	番館山腰125	3,224	遊休農地(畑)	貸借		
121	番館山腰135	1,050	遊休農地(畑)	貸借		
122	番館山腰147-2	1,042	遊休農地(畑)	貸借		

5. 地区の遊休農地

東目屋地区

No.	所在	現況面積 (㎡)	現況地目	過去の集落座談会で出た意見
1	高野オツカ沢5-1	1,409	遊休農地(畑)	
2	高野オツカ沢6	1,824	遊休農地(畑)	道幅狭い
3	高野オツカ沢12-1	447	遊休農地(畑)	道幅狭い
4	高野オツカ沢51	122	遊休農地(畑)	道幅狭い
5	高野オツカ沢52	397	遊休農地(畑)	道幅狭い
6	高野オツカ沢53	278	遊休農地(畑)	道幅狭い
7	高野オツカ沢82-43	759	遊休農地(畑)	道幅狭い
8	高野オツカ沢82-71	3,219	遊休農地(畑)	道幅狭い
9	高野オツカ沢82-82	1,499	遊休農地(畑)	道幅狭い
10	高野オツカ沢82-84	2,033	遊休農地(畑)	道幅狭い
11	高野オツカ沢82-156	1,959	遊休農地(畑)	道幅狭い
12	高野オツカ沢82-168	1,070	遊休農地(畑)	道幅狭い
13	高野オツカ沢82-253	214	遊休農地(畑)	道幅狭い
14	高野オツカ沢82-254	250	遊休農地(畑)	
15	高野オツカ沢82-255	252	遊休農地(畑)	
16	高野突山5	2,049	遊休農地(田)	道幅狭い
17	高野突山19-1	5,132	遊休農地(畑)	道幅狭い
18	高野突山19-2	1,239	遊休農地(畑)	道幅狭い
19	高野突山22	2,260	遊休農地(田)	道幅狭い
20	高野突山23	312	遊休農地(田)	道幅狭い
21	高野突山24-1	797	遊休農地(田)	道幅狭い
22	高野突山24-3	315	遊休農地(田)	道幅狭い
23	高野突山25-1	1,374	遊休農地(田)	道幅狭い
24	高野突山74	311	遊休農地(田)	道幅狭い

No.	所在	現況面積 (㎡)	現況地目	過去の集落座談会で出た意見
25	館後館後3	1,787	遊休農地(畑)	
26	館後館後55-6	543	遊休農地(畑)	
27	館後館後55-7	194	遊休農地(畑)	
28	館後館後130	2,301	遊休農地(畑)	
29	館後館後131-1	774	遊休農地(畑)	
30	館後館後132	114	遊休農地(畑)	
31	館後館後147-38	598	遊休農地(畑)	
32	館後館後147-40	552	遊休農地(畑)	
33	館後館後147-59	408	遊休農地(畑)	
34	館後館後147-72	570	遊休農地(畑)	
35	館後新田42-1	3,032	遊休農地(田)	
36	館後新田67-1	1,467	遊休農地(畑)	
37	館後新田68-1	1,877	遊休農地(畑)	
38	国吉村元101	110	遊休農地(田)	
39	国吉村元265-7	209	遊休農地(田)	
40	国吉村元265-12	131	遊休農地(田)	
41	国吉村元265-14	38	遊休農地(畑)	
42	国吉村元266-1	4,304	遊休農地(畑)	
43	国吉村元266-4	105	遊休農地(田)	
44	国吉村元312-1	2,602	遊休農地(田)	
45	国吉村元312-2	479	遊休農地(田)	
46	国吉村元313	180	遊休農地(田)	
47	国吉村元325	518	遊休農地(畑)	
48	国吉下川原45	1,254	遊休農地(田)	
49	国吉下川原54	591	遊休農地(田)	

No.	所在	現況面積 (㎡)	現況地目	過去の集落座談会で出た意見
50	国吉坂本127-6	263	遊休農地(畑)	
51	国吉坂本137-3	3,111	遊休農地(畑)	
52	国吉坂本152-1	727	遊休農地(畑)	
53	国吉坂本152-3	1,043	遊休農地(畑)	
54	国吉坂本177-1	1,643	遊休農地(畑)	
55	国吉坂本177-2	1,424	遊休農地(畑)	
56	国吉坂本191-1	118	遊休農地(畑)	
57	国吉目屋川52	3,997	遊休農地(田)	
58	国吉目屋川54-1	4,071	遊休農地(田)	
59	黒土川合87	125	遊休農地(畑)	
60	黒土川合88	31	遊休農地(畑)	
61	黒土川合89	27	遊休農地(畑)	
62	吉川村元8-1	342	遊休農地(田)	
63	吉川村下3-1	773	遊休農地(畑)	
64	吉川山上83	1,802	遊休農地(畑)	
65	吉川山上125	507	遊休農地(畑)	
66	吉川山上137	583	遊休農地(畑)	
67	吉川山下116-21	522	遊休農地(畑)	
68	吉川山下116-27	403	遊休農地(畑)	
69	吉川山下116-28	336	遊休農地(畑)	
70	桜庭清水流36-1	1,702	遊休農地(田)	
71	桜庭清水流37-1	1,965	遊休農地(田)	
72	桜庭清水流83-1	191	遊休農地(田)	
73	桜庭清水流83-2	101	遊休農地(田)	
74	桜庭清水流83-3	548	遊休農地(畑)	

No.	所在	現況面積 (㎡)	現況地目	過去の集落座談会で出た意見
75	桜庭清水流83-3	854	遊休農地（田）	
76	桜庭清水流85-1	325	遊休農地（畑）	
77	桜庭清水流86-1	216	遊休農地（畑）	
78	桜庭清水流108-1	1,208	遊休農地（田）	
79	桜庭清水流108-2	380	遊休農地（畑）	
80	桜庭清水流108-3	88	遊休農地（畑）	
81	桜庭清水流983	526	遊休農地（畑）	
82	桜庭清水流1060	203	遊休農地（畑）	
83	桜庭西田164-2	120	遊休農地（畑）	
84	桜庭西田213	141	遊休農地（畑）	
85	桜庭西田214	118	遊休農地（田）	
86	桜庭西田215-1	68	遊休農地（畑）	
87	桜庭西田218-3	48	遊休農地（畑）	
88	桜庭西田226	789	遊休農地（畑）	
89	桜庭西田227	529	遊休農地（畑）	
90	桜庭西田232	629	遊休農地（畑）	
91	桜庭西田257-1	291	遊休農地（田）	
92	桜庭西田262-1	109	遊休農地（田）	
93	桜庭西田262-2	127	遊休農地（田）	
94	桜庭西田262-3	244	遊休農地（田）	
95	桜庭西田263	104	遊休農地（田）	
96	桜庭西田269	10	遊休農地（田）	
97	桜庭西田325-1	194	遊休農地（田）	
98	桜庭西田326-2	233	遊休農地（田）	
99	桜庭西田326-3	98	遊休農地（田）	

No.	所在	現況面積 (㎡)	現況地目	過去の集落座談会で出た意見
100	桜庭西田326-4	100	遊休農地（田）	
101	桜庭西田326-5	113	遊休農地（田）	
102	桜庭西田329	1,744	遊休農地（田）	
103	桜庭西田330	2,835	遊休農地（田）	
104	桜庭西田334-1	1,025	遊休農地（田）	
105	桜庭西田334-3	64	遊休農地（田）	
106	桜庭狼ノ平803-1	1,214	遊休農地（畑）	
107	桜庭狼ノ平804-1	3,694	遊休農地（畑）	
108	桜庭狼ノ平805	321	遊休農地（畑）	
109	桜庭狼ノ平817	932	遊休農地（畑）	
110	桜庭狼ノ平849-1	2,500	遊休農地（畑）	
111	桜庭狼ノ平1035	127	遊休農地（畑）	
112	桜庭狼ノ平1036	82	遊休農地（畑）	
113	平山赤沢681-1	383	遊休農地（畑）	
114	平山赤沢684	776	遊休農地（畑）	
115	平山赤沢686-1	1,203	遊休農地（畑）	
116	平山赤沢693	1,164	遊休農地（畑）	
117	平山赤沢697-1	2,101	遊休農地（畑）	
118	平山赤沢698	789	遊休農地（畑）	
119	平山赤沢714-1	2,388	遊休農地（畑）	
120	平山赤沢720	358	遊休農地（畑）	
121	平山赤沢741-6	3,905	遊休農地（畑）	
122	平山赤沢741-14	5,650	遊休農地（畑）	
123	平山赤沢741-228	10,915	放任園	
124	平山赤沢741-254	1,023	遊休農地（畑）	

No.	所在	現況面積 (㎡)	現況地目	過去の集落座談会で出た意見
125	平山赤沢753	652	遊休農地(畑)	
126	平山赤沢756	213	遊休農地(畑)	
127	平山赤沢758	3,892	遊休農地(畑)	
128	平山赤沢772-1	1,932	遊休農地(畑)	
129	平山赤沢1097-1	1,121	遊休農地(畑)	
130	米ヶ袋岡部163	584	遊休農地(畑)	
131	米ヶ袋岡部164-1	76	遊休農地(畑)	
132	米ヶ袋岡部164-2	1,097	遊休農地(畑)	
133	米ヶ袋岡部164-3	320	遊休農地(畑)	
134	米ヶ袋岡部165	54	遊休農地(畑)	
135	米ヶ袋岡部204	791	遊休農地(畑)	
136	米ヶ袋岡部206-1	658	遊休農地(畑)	
137	中野中豊田31-1	1,849	遊休農地(田)	
138	中野中豊田57-1	1,059	遊休農地(田)	
139	中野上豊田6	90	遊休農地(田)	
140	中野上豊田7	143	遊休農地(田)	
141	中野上豊田8	143	遊休農地(田)	
142	中野上豊田9	134	遊休農地(田)	
143	中野上豊田10	145	遊休農地(田)	
144	中野上豊田12-4	98	遊休農地(田)	
145	中野上豊田13	33	遊休農地(田)	
146	中野上豊田27	38	遊休農地(田)	
147	中野上豊田28	139	遊休農地(田)	
148	中野上豊田31-1	36	遊休農地(田)	
149	中野上豊田31-2	87	遊休農地(田)	

No.	所在	現況面積 (㎡)	現況地目	過去の集落座談会で出た意見
150	中野上豊田32	105	遊休農地(畑)	
151	中野上豊田33	11	遊休農地(畑)	
152	中野上豊田34	49	遊休農地(畑)	
153	中野上豊田36	155	遊休農地(田)	
154	中野上豊田37	27	遊休農地(田)	
155	中野上豊田46-1	45	遊休農地(田)	
156	中野上豊田46-3	16	遊休農地(田)	
157	中野上豊田46-4	75	遊休農地(畑)	
158	中野上豊田61-2	422	遊休農地(畑)	
159	中野上豊田81-1	1,011	遊休農地(畑)	
160	中野上豊田84	453	遊休農地(畑)	
161	中野上豊田94	94	遊休農地(畑)	
162	中野上豊田95	67	遊休農地(田)	
163	中野山下3-2	153	遊休農地(田)	
164	中野山下6-2	1,097	遊休農地(田)	
165	中野山下13-1	215	遊休農地(畑)	
166	中野山下14	30	遊休農地(田)	
167	中野山下15	149	遊休農地(田)	
168	中野山下26	12	遊休農地(田)	
169	中畑和泉111-31	2,533	遊休農地(畑)	水はけ良い
170	中畑俵元153-19	1,376	遊休農地(畑)	
171	中畑俵元153-20	1,504	遊休農地(畑)	
172	中畑俵元153-58	711	遊休農地(畑)	水はけ良い
173	中畑俵元153-59	858	遊休農地(畑)	
174	中畑俵元153-60	641	遊休農地(畑)	

No.	所在	現況面積 (㎡)	現況地目	過去の集落座談会で出た意見
175	中畑俵元153-61	29	遊休農地(畑)	
176	中畑俵元153-62	119	遊休農地(畑)	水はけ良い
177	中畑俵元153-63	95	遊休農地(畑)	
178	中畑俵元153-64	132	遊休農地(畑)	
179	中畑俵元153-65	315	遊休農地(畑)	水はけ良い
180	中畑俵元153-66	461	遊休農地(畑)	水はけ良い
181	中畑俵元153-69	1,344	遊休農地(畑)	水はけ良い
182	中畑俵元153-70	1,140	遊休農地(畑)	水はけ良い
183	中畑俵元153-71	1,085	遊休農地(畑)	水はけ良い
184	中畑俵元153-72	711	遊休農地(畑)	水はけ良い
185	中畑俵元153-73	1,059	遊休農地(畑)	水はけ良い
186	中畑俵元153-74	1,160	遊休農地(畑)	
187	中畑俵元153-75	982	遊休農地(畑)	
188	中畑俵元153-76	1,149	遊休農地(畑)	
189	中畑俵元153-102	710	遊休農地(畑)	
190	中畑俵元153-103	582	遊休農地(畑)	
191	中畑俵元153-104	373	遊休農地(畑)	
192	中畑俵元153-105	306	遊休農地(畑)	
193	中畑俵元153-106	498	遊休農地(畑)	
194	中畑俵元153-110	22	遊休農地(畑)	
195	中畑沢田12	1,539	遊休農地(畑)	道幅狭い
196	中畑沢田25	1,615	遊休農地(畑)	道幅狭い
197	中畑沢田28	502	遊休農地(畑)	道幅狭い
198	中畑日暮26	1,304	遊休農地(田)	道幅狭い
199	中畑日暮27	25	遊休農地(田)	道幅狭い

No.	所在	現況面積 (㎡)	現況地目	過去の集落座談会で出た意見
200	中畑日暮81-7	161	遊休農地(畑)	道幅狭い
201	中畑外山5-11	705	遊休農地(畑)	
202	中畑外山5-12	631	遊休農地(畑)	
203	中畑外山5-22	567	遊休農地(畑)	
204	番館山腰11	1,199	放任園	
205	番館山腰78-1	2,614	遊休農地(畑)	
206	番館山腰78-2	2,186	遊休農地(畑)	
207	番館山腰127	198	遊休農地(畑)	
208	番館山腰139	975	遊休農地(畑)	
209	番館山腰151	2,254	遊休農地(畑)	
210	番館山腰152	534	遊休農地(畑)	
211	番館山腰222	1,199	遊休農地(畑)	
212	番館山腰223	637	遊休農地(畑)	
213	番館山腰224	707	遊休農地(畑)	
214	番館山腰226	1,364	遊休農地(畑)	